

Hejlsmindebakken 27




Stranden 34

Gartnervej 2

Stubbom Landevej 105

Vestermarksgyden 2

Signaturforklaring

-  Vandværksboringer (GeoEnviron)
-  Vandværksanlæg (GeoEnviron)
-  Forsyningsledninger - gældende



Kolding Kommune

Nytovr 11, 6000 Kolding
 79 79 79 79, Vandforsyning@kolding.dk

Emne: Analyseprogram - Hejlsminde Vandværk
 Kortlagte arealer indenfor 300m

Dato: 28-02-2023
 Reference: JULFA
 Målförhold: 1:15.000

