

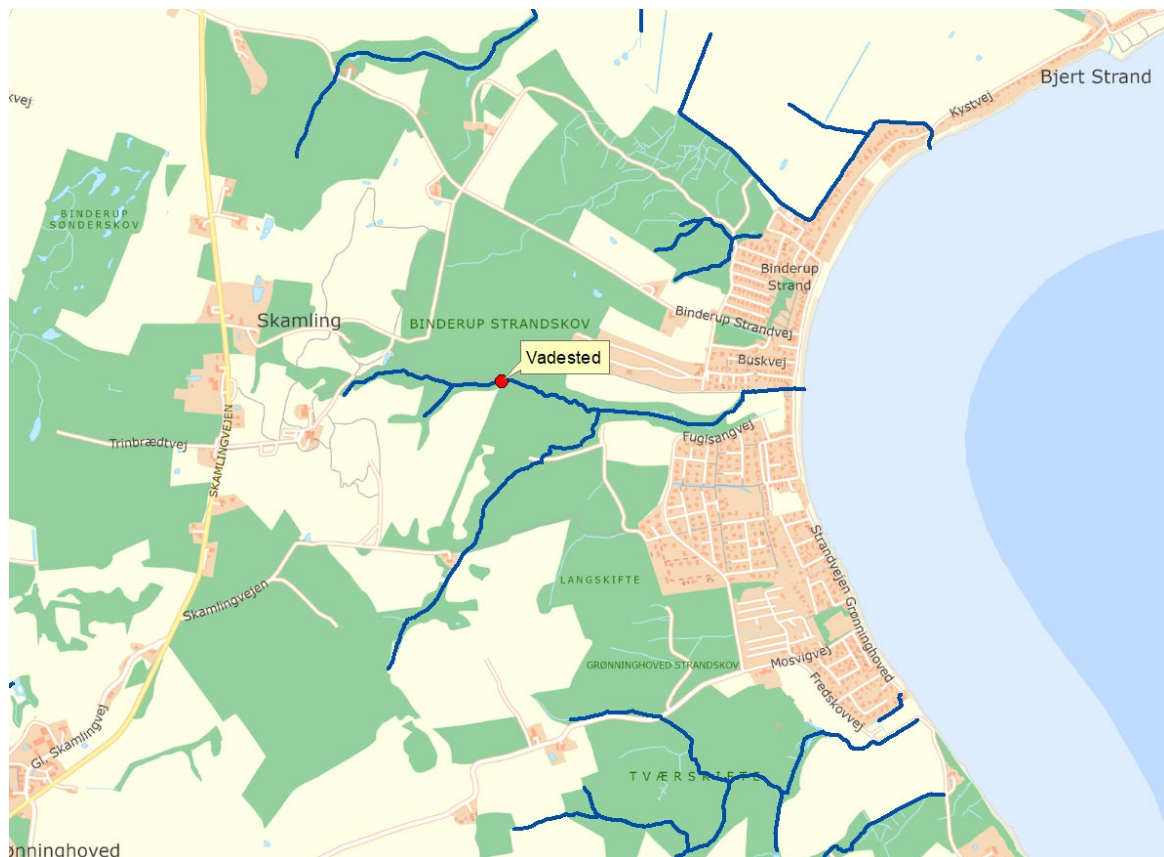
Til høringsberettigede

2. februar 2023 - Sags nr.: 23/3422

Høring efter vandløbsloven til at regulere Oddebæk ved Skamlingsbanken, ved Binderup Strandskov

Anledning

Kolding Kommune har modtaget en ansøgning om tilladelse efter vandløbsloven til at etablere et vadested i Oddebækken, hvor "Tværvejen" krydser vandløbet og kobler på sti fra "Klokkestablen" til Lillebælt. Lokaliteten er markeret på oversigtskortet herunder og på luffotoet i bilaget



Placeringen af det ansøgte vadested er markeret med en rød prik.

Vadestedet skal have en rekreativ og formidlingsmæssig funktion. Projektet indebærer udlægning af sten og grus, som skal gøre det muligt at komme ned og ud i vandløbet. Større sten i form af enten natursten eller granitsten skal gøre det muligt at krydse vandet ved at hoppe fra sten til sten.

På det pågældende sted krydser stien "Tværvejen" vandløbet med en træbro.

Principskitse af det ansøgte projekt kan ses i ansøgningsmaterialet i bilaget.

Høring efter vandløbsloven

Vandløbsprojekter skal efter § 15 i bekendtgørelse nr. 834 af 27. juni 2016 om vandløbsregulering og restaurering m.v. fremlægges i offentlig høring i en periode på 4 uger. Projektet sendes således i offentlig høring i perioden fra **den 2. februar 2023 til den 2. marts 2023**.

Forhold til øvrig lovgivning

Efter miljøvurderingslovens § 21 (lovbekendtgørelse nr. 1225 af 25. oktober 2018) skal vandløbsreguleringsprojekter screenes for eventuel miljøvurdering (VVM). Der vil således blive foretaget en VVM-screening af projektet for at vurdere om projektet er VVM-pligtig.

Det fremgår af bekendtgørelse om udpegning og administration af internationale beskyttelsesområder samt beskyttelse af visse arter (BEK nr. 1595 af 6. december 2018), at der skal foretages en vurdering af, om et påtænkt projekt kan påvirke et Natura 2000 område væsentligt. Dette gælder også for projekter, der finder sted uden for Natura 2000 områder, men som kan have betydning ind i Natura 2000 området.

En vurdering af, hvorvidt projektet vil medføre en negativ påvirkning af Natura 2000 områderne og deres udpegningsgrundlag, vil således også blive foretaget. Det undersøges yderligere, om eventuelle bilag IV arter er registeret i projektområdet.

Odderbæk er omfattet af bestemmelserne i naturbeskyttelseslovens § 3 (lovbekendtgørelse nr. 1986 af 27. oktober 2021 om naturbeskyttelse), og en ændring af dens tilstand kræver derfor en dispensation fra beskyttelsesbestemmelsen.

Hvis der er spørgsmål til ovenstående eller projektet i øvrigt, kan undertegnede kontaktes på tlf. nr. 79 79 69 39 eller på mail nadda@kolding.dk.

Venlig hilsen

Nadja Dall
Biolog

Bilag:

- Ansøgningsmateriale.



Vandløbsloven – Ansøgning om regulering/restaurering af vandløb

Sæt x:

Dato for udfyldelse: 16. jan. 23

Ændring af vandløbets forløb

Genåbning af rør/dræn

Ændring af vandløbets profil

Rørlægning af vandløb

Etablering af overkørsel/bro

Der er søgt tilladelse efter naturbeskyttelsesloven og planloven, dato: __

Der søges både om tilladelse til projektet efter vandløbsloven og en dispensation efter NBL §3.

Vandløbets navn: Odderbækken	Er vandløbet målsat, ja/nej	Er vandløbet kommunalt og dermed omfattet af et regulativ, ja/nej?
Vandplanens identifikation af strækningen (Seg_cd): Matr. nr. og ejerlav – samtlige inden for projektområdet (område med mulige påvirkninger) 6u Binderup By, Sdr. Bjert		

Ansøger/projektejer: Natur og Vand – Projektleder Mette List	Tlf.: 30353164
	E-mail: meli@kolding.dk
Adresse: Nytorv 11	Post nr.: 6000

Navn og adresse, samt e-mail, hvis ejer(e) er forskellig fra ansøger / projektejer:	Tlf.:
	E-mail:

Kontaktoplysninger til evt. bygherre og entreprenør:
--



Redegørelse om formålet med og begrundelse for projektet:

Der ønskes etableret et vadested, hvor "Tværvejen" krydser Odderbækken og kobler på sti fra Klokketabel til Lillebælt. Vadestedet skal have en rekreativ og formidlingsmæssig funktion for skolebørn og øvrige besøgende på Skamlingsbanken.

Sten i forskellige dimensioner og grus skal gøre det muligt at komme ned til vandet og gå ud i det eller krydse vandet ved at hoppe fra sten til sten. De store sten kan også benyttes til ophold.

Oversigtskort:

Vedlæg som bilag. [Se bilag 1](#)

Beskriv de eksisterende forhold:

(eks. bredde og dybde af vandløb, dybde i forhold til terræn, vandføring)

Odderbækken ligger på det pågældende sted nede i en træbevokset kløft som munder ud i Lillebælt. Stien "Tværvejen" krydser på stedet bækken via en træbro. Bækken er på stedet lavvandet og bred med noget sandet bund.

Detailplaner for projektet (evt. detailkort vedlægges ansøgningen):

(eks. hvor og hvor mange sten skal udlægges, samt størrelsesfordeling, skråningsanlæg, fald, bredde og dybde, vandføring, er der dræn opstrøms projektområdet og vil projektet påvirke drænenes muligheder for afledning af vand osv.)

For at skabe en øget vanddybde og dermed "mere vand" at arbejde med formidlingsmæssigt anvendes natursten (eller alternativt flade graniststen) til at skabe en svagt stuvende effekt og dermed en mindre pool umiddelbart nedstrøms træbroen. Fra ca. 10 meter opstrøms træbroen til 10 meter nedstrøms træbroen udlægges et ca. 5 cm tykt lag gydegrus og placeres natursten i forskellig størrelse.

[Se bilag 2](#)

Liste over omfattede/påvirkede ejendomme med fortegnelse over de grundejere og brugere, der ønskes inddraget i projektet

(er der dambrug inden for 6 km nedstrøms?)

Kolding Kommune er grundejer – [se bilag 1](#)

Overslag over udgifterne med forslag til fordeling af disse

Projekt Skamlingsbanken v/ Kolding Kommune, Natur og Vand afholder udgifterne i forbindelse med projektet

Tidsplan for arbejdets udførelse (der skal påregnes 3 måneders sagsbehandlingstid) Foråret 2023

Andet



Databeskyttelsesrådgiver samt registrering og videregivelse af oplysninger

Kontakt databeskyttelsesrådgiveren

Telefon 79 79 75 00

E-mail dpo@kolding.dk

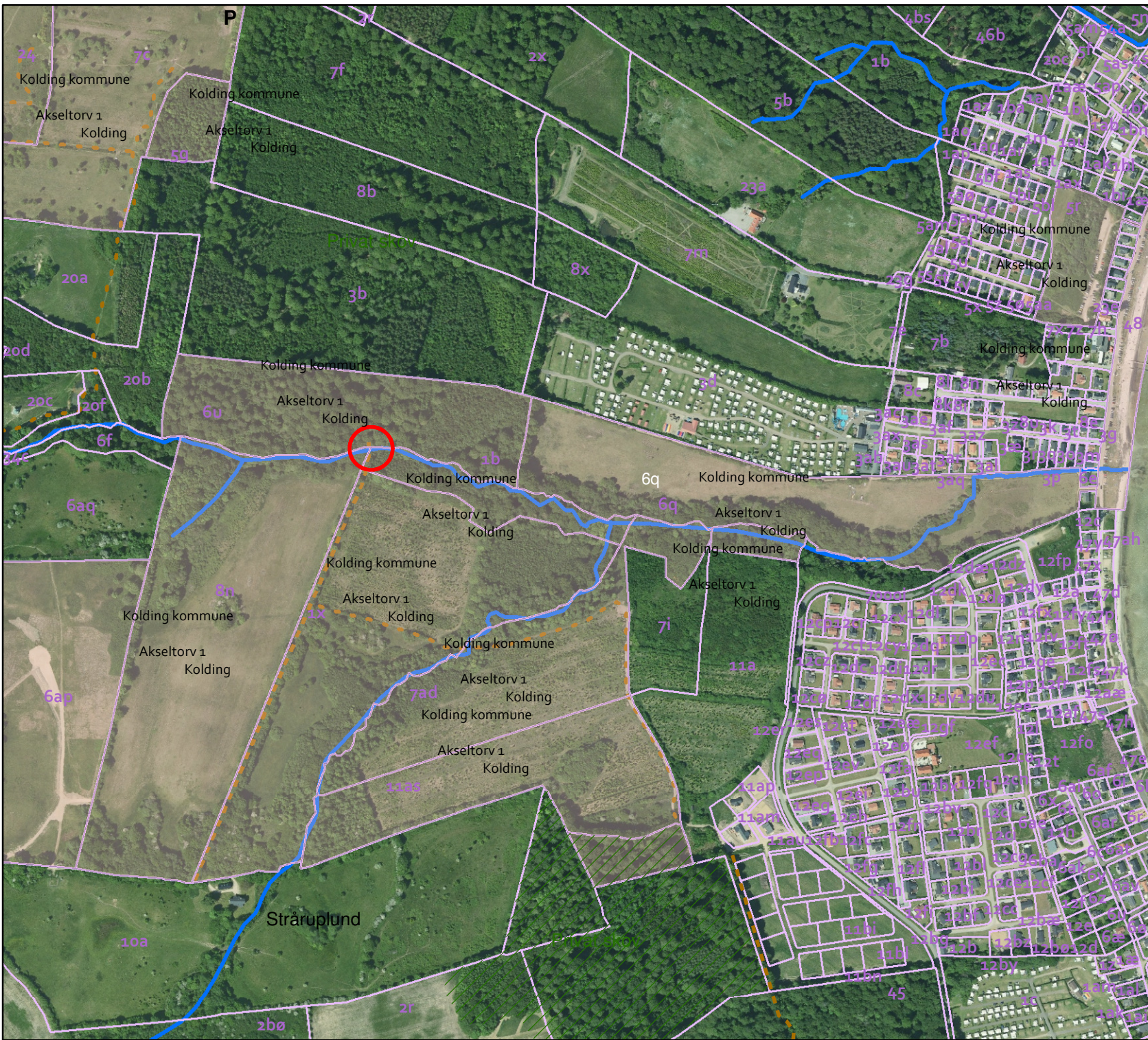
Kommunens Databeskyttelsesrådgiver

Du kan kontakte databeskyttelsesrådgiveren om dine rettigheder i henhold til databeskyttelseslovgivningen. Du har ret til at klage til Datatilsynet over kommunens behandling af dine personoplysninger. På www.datatilsynet.dk kan du læse mere om databeskyttelsesrådgiverens rolle.

Kommunens registrering og videregivelse af oplysninger

Kommunen registrerer de modtagne oplysninger og videregiver oplysningerne til andre offentlige myndigheder, private virksomheder m.fl., der har lovmæssigt krav på oplysningerne eller samarbejde med kommunen. Kommunen sletter oplysningerne, når opbevaringspligten udløber og et eventuelt arkiveringskrav er opfyldt. Når oplysningerne er arkiveret eller slettet, har kommunen ikke længere adgang til dem.

Du har ret til at vide, hvilke oplysninger kommunen har om dig, og du kan kræve forkerte oplysninger rettet eller slettet.



Skamlingsbanken Oddebækken vadested "Kløften"

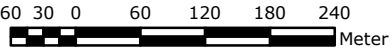


Dato: 16.01.2023

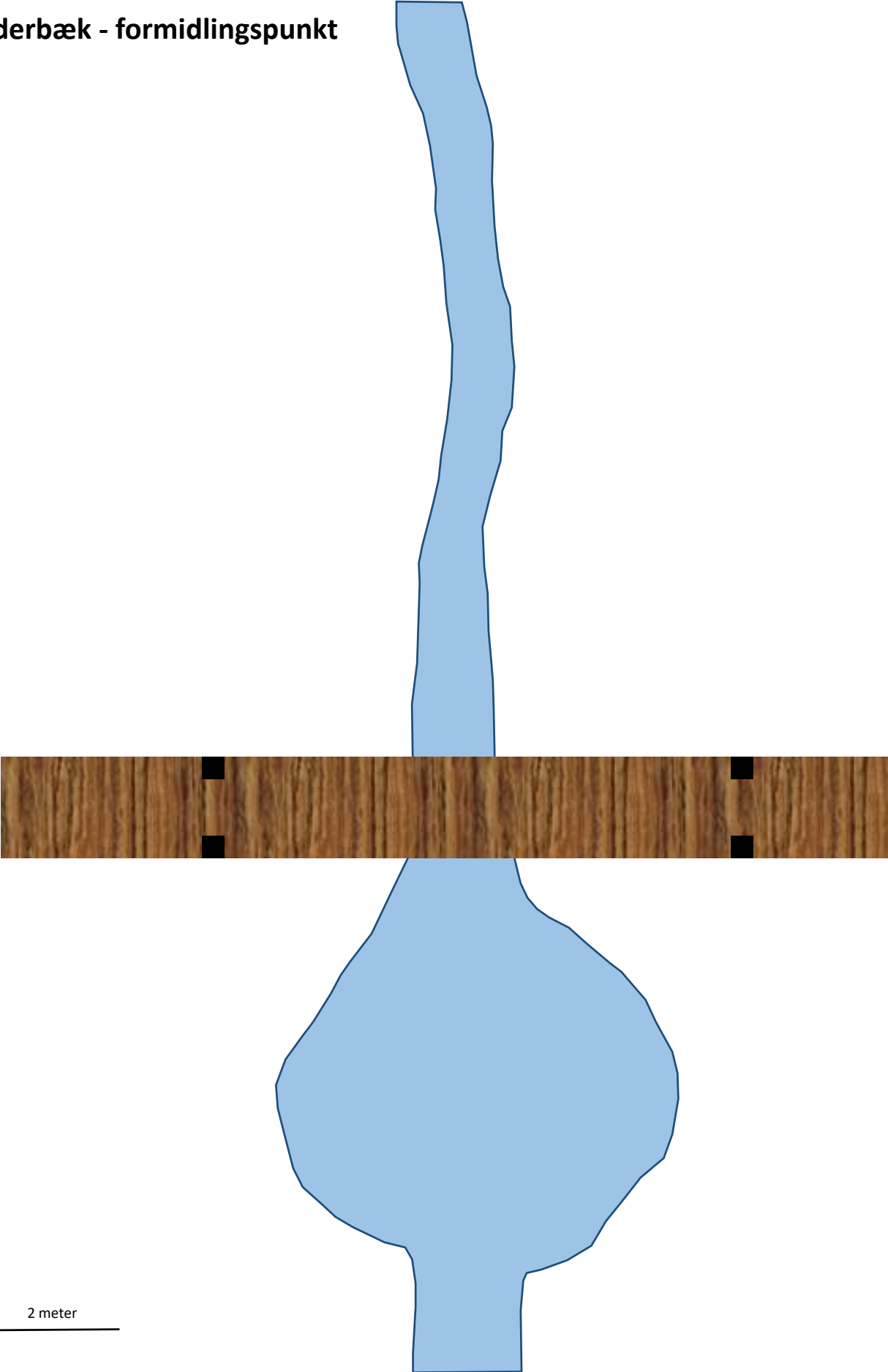


Kolding Kommune

By og udviklingsforvaltningen
Natur & Vand
Nytorv 11
6000 Kolding

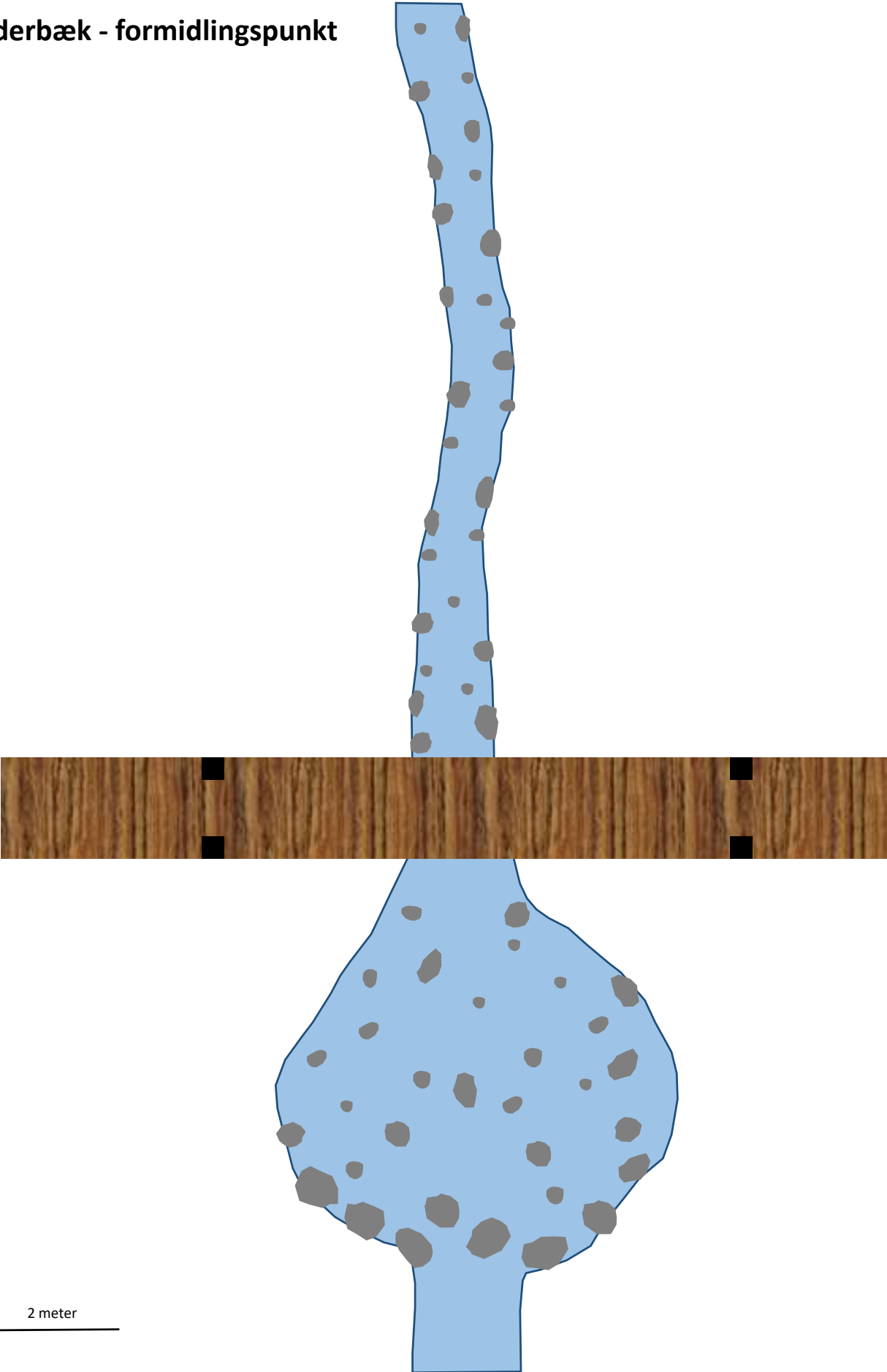


Odderbæk - formidlingspunkt



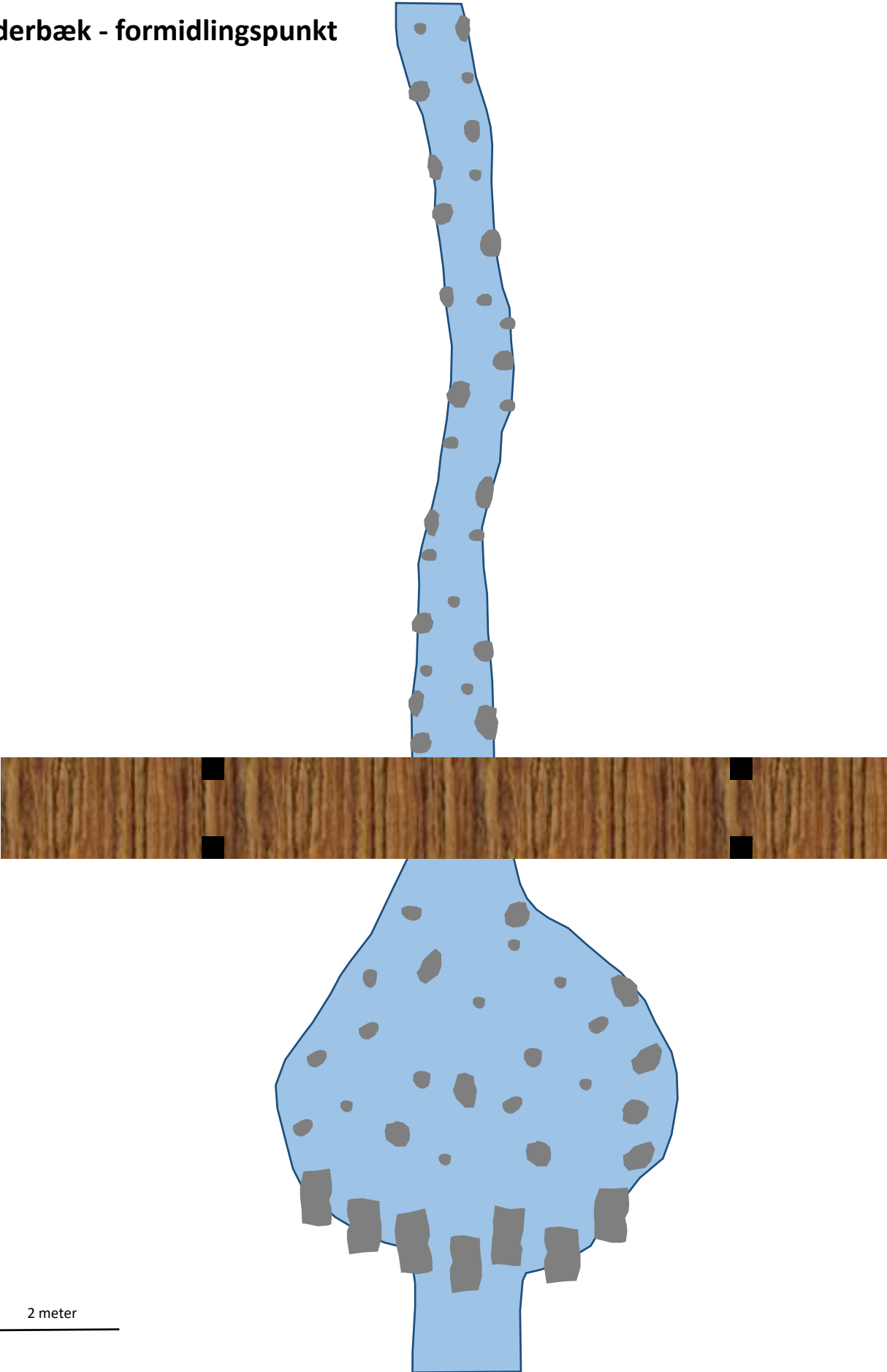
2 meter

Odderbæk - formidlingspunkt



2 meter

Odderbæk - formidlingspunkt



2 meter