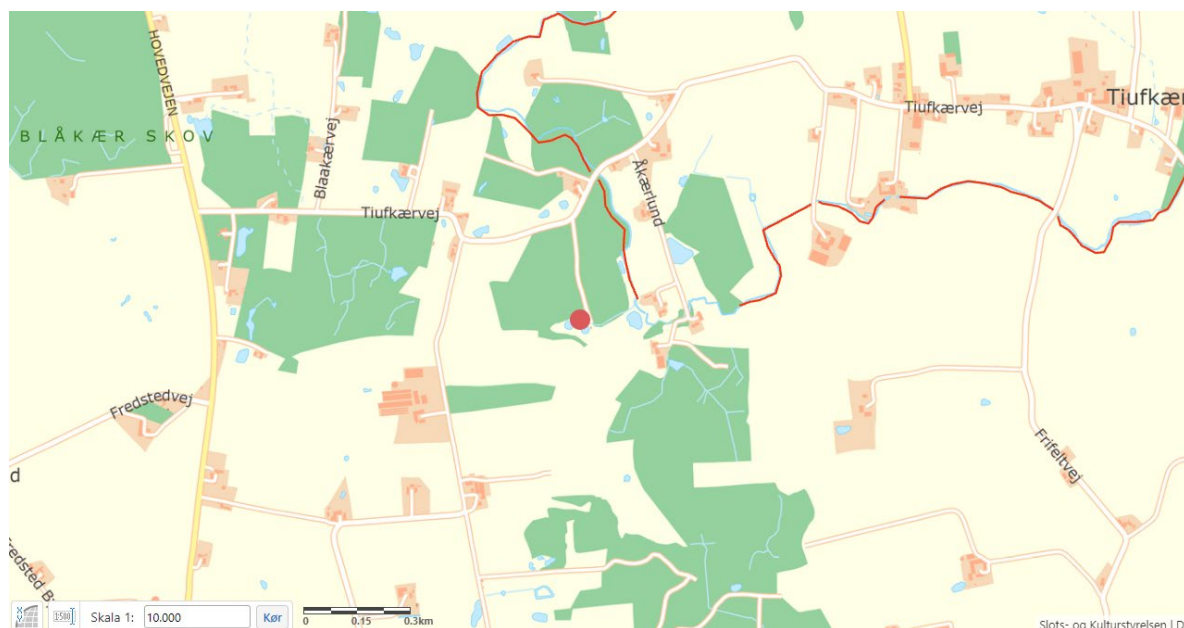


Ansøger, lodsejer og øvrige høringsberettigede

11. juli 2024 - Sagsnr. 24/16453

HØRING: Tilladelse efter vandløbsloven til at omlægge en privat drænledning på et areal syd for Tiufkærvej på matr.nr. 76, Viuf By, Viuf

Kolding Kommune har modtaget en ansøgning efter vandløbsloven til at omlægge en privat drænledning på ovennævnte areal, sydvest for Tiufkær. Lokaliteten fremgår af oversigtskortet herunder.



Drænledningen, der er omlagt, ligger på arealet, der er markeret med en rød prik.

Projektbeskrivelse

Kolding Kommune er blevet opmærksom på, at der er sket ændringer i et moseområde på matr.nr. 76 Viuf By, Viuf. Blandt flere andre ændringer, er der konstateret ændring i afløbsforhold fra et beskyttet moseområde på arealet. Mosen er beskyttet mod tilstandsændringer jf. naturbeskyttelseslovens¹ § 3.

Ansøger har omlagt den omhandlede drænledning med den begrundelse, at sikre afvandingen fra opstrøms liggende arealer. Forud for omlægningen var drænledningen faldet sammen og løb under

¹ LBK nr. 1392 af 04/10/2022

træbevoksning, hvorfor afvandingen ifølge ansøger ikke kunne opretholdes, ej heller genetableres. Den nye drænledning blev derfor lagt i et nyt forløb.

Det nye afløb fra mosen er flyttet cirka 10 meter nord for placeringen af det tidligere afløb, og den efterfølgende nye drænledning på ca. 120 meter løber herfra op igennem skoven mod øst – se evt. nedenstående luftfoto. Drænledningen afvander til en åben grøft, der har udløb i et miljømålsat vandløb. Ansøger har oplyst, at den nye drænledning er lagt som lukkede rør (ikke perforerede) og med en dimension på Ø160 mm. Af drænkort fra 1952 fremgår det, at drænledningen i sin tid er blevet lagt med en 15 cm betonnufferør.

Der foreligger ikke dokumentation eller opmåling af koten for det nyetablerede afløb.

Den oprindelige afløbslednings forløb er skitseret på nedenstående luftfoto. Drænledningen har været ca. 20 meter lang, hvorefter den har afvandet til åben grøft. Herfra har vandet løbet ud til ovenfor nævnte miljømålsatte vandløb.

Der foreligger ikke dokumentation for koten for det tidligere eksisterende afløb fra moseområdet til grøft. Koten for det tidligere eksisterende afløb fra moseområdet er således ukendt.

Kommunen vurderer, at det nye afløb er placeret så dybt, at afvandingen fra mosen er blevet forøget, hvilket efter kommunens vurdering har affødt tilstandsændringer i moseområdet. Ansøgningen omhandler tilladelse til at bevare det nye forløb af drænledningen samt at ændre afløbskoten, således at moseområdet retableres. Afløbet fra moseområdet reguleres, så det svarer til kote 72 jf. den Digitale højdemodel for terræn (DHM terræn). Afgrænsningen af den beskyttede mose er registreret, så den tilnærmelsesvis følger højdekurven med kote 72 jf. DMH terræn – se evt. kortet på side 3.

Der henvises i øvrigt til ansøgningsmaterialet, der er indsat som bilag.



Luftfoto med markering af oprindeligt afløb fra moseområdet (blå streg), ny afløbsledning fra moseområdet (blå stiplede streg) og placeringen af en ny brønd (hvid pil og tekst).



Luftfoto af skovområde med markering af beskyttet natur (blå skravering for sø og brun skravering for mose) og højdekurver (genereret fra DHM 2015).

Moseområdet

Den 14. juni 2016 er der foretaget besigtigelse af moseområdet. Af besigtigelsesrapporten fra den 14. juni 2016 fremgår det, at mosen på det tidspunkt levede op til beskyttelseskriterierne jf. naturbeskyttelseslovens § 3. Afgrænsningen af den beskyttede mose er registreret, så den tilnærmelsesvis følger højdekurven med kote 72 jf. DMH terræn.

Kommunen kan via luftfoto fra 2010 konstatere, at der løbende er sket aktivitet i området. Der er ud over ændring i afvandingen fra området foretaget terrænreguleringer. Det er kommunens vurdering, at de forandringer der er gennemført over tid, har skabt væsentlige forstyrrelser i den naturlige balance og stabilitet i mosen. For at der skal kunne opnås gunstige betingelser for den beskyttede mose, er det kommunens vurdering, at det skal sikres, at moseområdet ikke bliver afvandet i en sådan grad, at det ikke er muligt at opretholde en afgrænsning af den beskyttede mose svarende til det, der blev registreret i 2016 jf. ovenstående kort. Tilstandsændringerne, der vedrører regulering af terræn i selve moseområdet, bliver efter afgørelse i nærværende sag behandlet jf. naturbeskyttelseslovens § 3.

Høring efter vandløbsloven

Drænledningen er omfattet af bestemmelserne i vandløbsloven. Det betyder, at der ikke må foretages ændringer af drænets skikkelse eller vandføringsevne, herunder forløb og dimensioner, uden at der er givet en tilladelse efter vandløbsloven.

Drænledningen er ikke omfattet af Statens Vandområdeplaner, men afvander via en åben grøft til et miljømålsat vandløb. Drænledningen er ikke omfattet af bestemmelserne i naturbeskyttelseslovens §3, men det miljømålsatte vandløb nedstrøms er omfattet af beskyttelsesbestemmelserne.

Vandløbsprojekter skal efter §15 i bekendtgørelse nr. 834 af 27. juni 2016 om vandløbsregulering- og -restaurering m.v. fremlægges offentlig høring i en periode på mindst 4 uger. Således fremmes projektet hermed ved offentlig høring inden der træffes endelig afgørelse efter vandløbsloven. Da projektforslaget

sendes i høring i sommerferien, forlænges høringsfristen til 5 uger. Fristen for at komme med bemærkninger eller indsigelser til projektet er således **torsdag den 15. august 2024**. Bemærkninger og indsigelser skal ske skriftligt til Kolding Kommune, og kan sendes til e-mailadressen vandloeb@kolding.dk, alternativt til Kolding Kommune, By- og Fællesforvaltningen, Nytorv 11, 6000 Kolding.

Den endelig tilladelse vil blive meddelt efter vandløbslovens § 16, lovbekendtgørelse nr. 1217 af 25. november 2019, samt § 3 i bekendtgørelse nr. 834 af 27. juni 2016 om vandløbsregulering og restaurering m.v.

Tilladelsen vil blive meddelt på følgende vilkår:

- Moseområdet må ikke afvandes i en sådan grad, at det ikke er muligt at opretholde moseområdets udbredelse.
- Den nye drænelings afløbskote skal være i kote 72 DVR90, sådan at der sikres reetablering af moseområdet.
- Vedligeholdelse af den nye dræneling påhviler lodsejeren.
- Eventuelle rør eller dræn, der i dag løber ud i den åbne grøft, hvortil den gamle dræneling afvandede til, skal fremadrettet sikres afvandingen via grøften. Vedligeholdelsen af grøften påhviler bredejerne.

Drænelingen

Drænelingen er klassificeret som et privat vandløb og vedligeholdelsen påhviler således lodsejeren. Det miljømålsatte vandløb nedstrøms drænelingen afvander til Rands Fjord nord for Fredericia og sydøst for Børkop. Rands Fjord afvander til Lillebælt.

Drænelingen er ikke miljømålsat eller § 3 beskyttet.

Økonomi, fremtidig vedligeholdelse og tidsplan

Ansøger afholder alle udgifterne til drænelingen og de økonomiske udgifter der i fremtiden vil være forbundet med den fremtidige drift og vedligeholdelse af rørledningen.

Den nye dræneling er etableret december 2022.

Miljø- og afstrømningsmæssige konsekvenser

Afstrømningsmæssige konsekvenser

Afløbet fra den nye dræneling skal være i kote 72 DVR90 for at sikre vandindholdet i mosen og dermed mosens udbredelse.

Rørdimensionen på den nye dræneling er Ø16 cm og således nogenlunde svarende til den oprindelige afvandingslednings dimension (Ø15 cm).

Ifølge ansøger er den nye dræneling lagt for at sikre afvandingen af opstrøms liggende marker, idet lodsejer mod sydvest har klaget over opstuvning af vand på dennes tilstødende mark. Kolding Kommune

har efterfølgende været i dialog med lodsejeren af matr.nr. 68a og 80a Viuf By, Viuf. I den forbindelse har lodsejeren påpeget tilstedeværet af en drænledning på opstrøms liggende mark med afvanding til moseområdet – se formodet opstrøms drænforløb på luftfoto nedenfor. Det vides ikke, hvorvidt opstrøms liggende drænledning har direkte forbindelse med drænledninger igennem moseområdet eller om drænledningen har et frit afløb ud i moseområdet omkring matrikelskellet mellem matr.nr. 80a Viuf By, Viuf og matr.nr. 75b Viuf By, Viuf.



Luftfoto 2017 med markering af den omtrentlige placering af opstrøms liggende drænledning.

Kommunen er forpligtet til at sikre bevarelsen og dermed også udbredelsen af det beskyttede moseområde. Kommunen kan i særlige tilfælde dispensere fra bestemmelserne i naturbeskyttelseslovens § 3. Det er dog kommunens vurdering, at det ikke er muligt at dispensere fra beskyttelsesbestemmelserne, idet ændringen af mosen tilstand ikke er forenelig med de naturhensyn og miljøinteresser kommunen skal varetage i forhold til naturbeskyttelsesloven

Miljømæssige konsekvenser

Det er vandløbsmyndighedens vurdering, at den omlagte drænledning er uden værdifuld natur.

Lovhjemmel

Den pågældende drænledning er omfattet af bestemmelserne i vandløbsloven og en ændring af drænets forløb kræver en godkendelse efter § 16 i vandløbsloven, lovbekendtgørelse nr. 1217 af 25. november 2019 og efter § 3 i bekendtgørelse nr. 834 af 27. juni 2016 om vandløbsregulering og restaurering m.v.

Kontakt

Hvis der er spørgsmål til ovenstående, kan undertegnede kontaktes på nadda@kolding.dk eller på tlf. 23 43 79 16.

Venlig hilsen

Nadja Dall

Biolog

Bilag: Ansøgningsmateriale.

Kopi sendt til:

- Nærmeste lodsejere til projektområdet
- Danmarks Naturfredningsforening, Masnedøgade 20, 2100 København Ø,
dnkolding-sager@dn.dk
- Danmarks Naturfredningsforenings lokalafdeling, kolding@dn.dk
- Dansk Botanisk Forening, v/ Rasmus Fuglsang Frederiksen,
rasmusfuglsangfrederiksen@gmail.com
- Dansk Ornitologisk Forening, Vesterbrogade 140, 1620 København V, natur@dof.dk
- Dansk Ornitologisk Forenings lokalafdeling, Kolding, kolding@dof.dk
- Friluftsrådet, kolding@friluftsraadet.dk, lokalraad@friluftsraadet.dk
- Danmarks Sportsfiskerforbund, Skyttevej 5, 7182 Bredsten, post@sportsfiskerforbundet.dk
- Danmarks Sportsfiskerforbund, Miljøkoordinator Lars Brinch Thygesen.
lbt@sportsfiskerforbundet.dk



Vandløbsloven – Ansøgning om regulering/restaurering af vandløb

Sæt x:

Dato for udfyldelse: _ _

Ændring af vandløbets forløb

Genåbning af rør/dræn

Ændring af vandløbets profil

Rørlægning af vandløb

Etablering af overkørsel/bro

Der er søgt tilladelse efter naturbeskyttelsesloven og planloven, dato: _ _

Vandløbets navn: Ikke navngivet	Er vandløbet målsat, ja/ nej	Er vandløbet kommunalt og dermed omfattet af et regulativ, ja/ nej
Vandplanens identifikation af strækningen (Seg_cd): -		
Matr. nr. og ejerlav – samtlige inden for projektområdet (område med mulige påvirkninger) Matr.nr. 76 Viuf By, Viuf		

Ansøger/projektejer: Jørgen Nielsen	Tlf.: 25273382
	E-mail: hulkefryd@gmail.com
Adresse: Niels Pedersensvej 35B	Post nr.: 7080 Børkop

Navn og adresse, samt e-mail, hvis ejer(e) er forskellig fra ansøger / projektejer: Søren Ladegaard Sørensen	Tlf.:
	E-mail:

Kontaktoplysninger til evt. bygherre og entreprenør:
--



Redegørelse om formålet med og begrundelse for projektet:

Nabo Hans Jensens mark var oversvømmet, og drænet der løber gennem skoven var faldet sammen, og løb under store bøgetræer.

Retablering og oprensning af det eksisterende dræn kunne kun finde sted ved fældning af store træer.

Der blev i stedet lagt et nyt dræn, der kunne videreføre Hans Jensens markvand, som vi skal jf drænlov.

Det fik et andet forløb således at mest mulig skov kunne bevares.

Det er et ønske at der altid, eller så vidt muligt, står vand i mosen. Da det er et rekreativt og vigtigt område i skoven.

Oversigtskort:

Vedlagt som bilag.

Beskriv de eksisterende forhold:

(eks. bredde og dybde af vandløb, dybde i forhold til terræn, vandføring)

Vi fører og ønsker kun at føre den del af drænvandet videre, som vi ikke kan rumme i sø og mose.

Ved en hel generel udtørring ved lange tørkeperioder, er mosen dog ligeledes tørrere.

Mosen har en vigtig værdi for oplevelsen af skoven.

Detailplaner for projektet (evt. detailkort vedlægges ansøgningen):

(eks. hvor og hvor mange sten skal udlægges, samt størrelsesfordeling, skråningsanlæg, fald, bredde og dybde, vandføring, er der dræn opstrøms projektområdet og vil projektet påvirke drænenes muligheder for afledning af vand osv.)

.....

Se bilag for detailkort

Udløb til åben grøft, der har udløb i vandløb med regulativ nr. 4 (KO_085, REGU_2132_1703.PDF, ikke offentligt vandløb men registreret som Vandløb med natur- og miljøinteresser)

Liste over omfattede/påvirkede ejendomme med fortegnelse over de grundejere og brugere, der ønskes inddraget i projektet

(er der dambrug inden for 6 km nedstrøms?)

Der er ingen dambrug nedstrøms.

Det vand vi er forpligtet til at håndtere kommer fra nabo Hans Jensens marker.



Overslag over udgifterne med forslag til fordeling af disse Alle udgifter er afholdt.
Tidsplan for arbejdets udførelse (der skal påregnes 3 måneders sagsbehandlingstid) Dec. 2022
Andet

Databeskyttelsesrådgiver samt registrering og videregivelse af oplysninger

Kontakt databeskyttelsesrådgiveren

Telefon 79 79 75 00

E-mail dpo@kolding.dk

Kommunens Databeskyttelsesrådgiver

Du kan kontakte databeskyttelsesrådgiveren om dine rettigheder i henhold til databeskyttelseslovgivningen. Du har ret til at klage til Datatilsynet over kommunens behandling af dine personoplysninger. På www.datatilsynet.dk kan du læse mere om databeskyttelsesrådgiverens rolle.

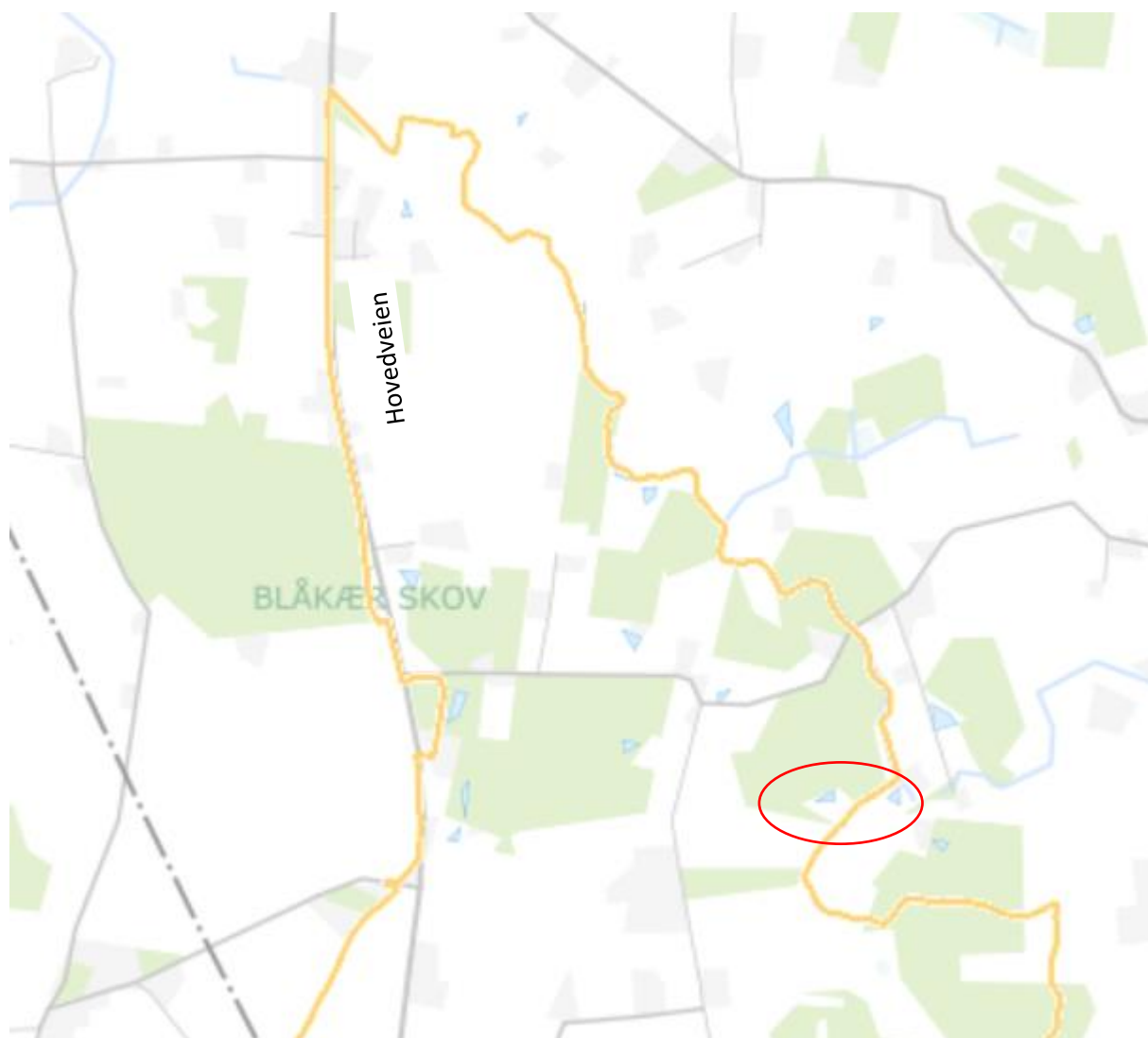
Kommunens registrering og videregivelse af oplysninger

Kommunen registrerer de modtagne oplysninger og videregiver oplysningerne til andre offentlige myndigheder, private virksomheder m.fl., der har lovmæssigt krav på oplysningerne eller samarbejde med kommunen. Kommunen sletter oplysningerne, når opbevaringspligten udløber og et eventuelt arkiveringskrav er opfyldt. Når oplysningerne er arkiveret eller slettet, har kommunen ikke længere adgang til dem.

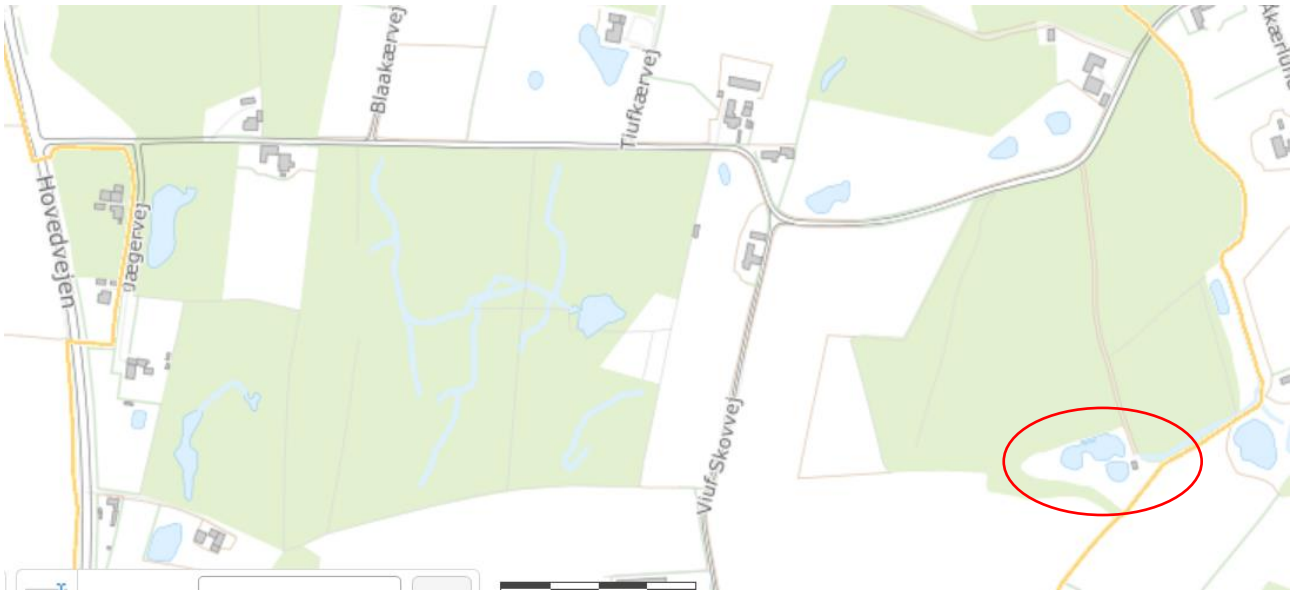
Du har ret til at vide, hvilke oplysninger kommunen har om dig, og du kan kræve forkerte oplysninger rettet eller slettet.

Vandløbsregulering

Kortbilag



Oversigtskort med kommunegrænse (gul streg) og rød markering af moseområdet



Kortudsnit med rød markering af moseområdet



Luftfoto med markering af

- matrikelskel (lyslilla streg)
- kommunegrænse (gul streg) og vandløb med natur- og miljøinteresse i kommunegrænse mod øst (blå streg, regulativ nr. 4)
- beskyttet natur (mose: brun skravering, sø: blå skravering)
- oprindelig afvanding fra moseområde (blå streg)
- afvanding fra naboejendom opstrøms (lys-grøn streg, formodet placering)



Luftfoto med markering af

- Oprindelig afløb fra moseområdet (blå streg)
- Ny afløbsledning fra moseområde (blå stippet streg)
- Brønd (hvid pil og tekst)

Fotos



Januar 2023, afløb fra moseområde



Januar 2023, brønd



Januar 2023, åben grøft hvortil der er udløb



Juni 2023, afløb fra moseområde



Juni 2023, brønd



Juni 2023, udløb til åben grøft