

Til de høringsberettigede

21. januar 2025 - Sags nr.: 23/25483

Høring efter vandløbsloven: Lovliggørelse af rørlægning af grøfter ved Lejrskov

Anledning

Vandløbsmyndigheden har modtaget en ansøgning omhandlende lovliggørelse af rørlægning af grøfter på ejendommen med matr.nr. 14a, Lejrskov By, Lejrskov. Der er tale om en lovliggørende ansøgning, idet rørlægningen allerede har fundet sted.


Inden der træffes afgørelse om lovliggørelse af reguleringen, sendes projektforslaget i 4 ugers offentlig høring efter vandløbslovens bestemmelser. Ansøgningen er indsendt af miljø- og naturrådgiver ved Spiras, Anne Katrine Thomsen, på vegne af lodsejer Hans Axel Klinge.

Rørlægningen er sket i 3 grøfter. Formålet med rørlægningen er ifølge ansøgningen at gøre arealet dyrkningsejnet. Arealet har tidligere været anvendt som grusgrav. Efter arealet har været anvendt til at udvinde råstoffer, blev der etableret 3 vandhuller samt de omhandlende grøfter, der binder vandhullerne sammen.


Rørlægningerne er sket i eksisterende grøfter, hvor rør er lagt i eksisterende bund. Der er således ikke sket sænkning af bundkoter og afvandingsforholdene er således uændret. De første og sidste 15-20 meter af ind- og udløb til og fra vandhullerne er lagt med faste rør. Midterstykket af drænledninger er lagt med perforerede rør.

På side 2 ses luftfoto fra før og efter rørlægning af grøfterne.

En nærmere beskrivelse af projektet fremgår af ansøgningsmaterialet i bilaget.



Figur 1. Luftfoto fra foråret 2022. Viser de tre beskyttede vandhuller Og de tre omhandlede grøfter, der forbinder vandhullerne.



Figur 2. Luftfoto fra foråret 2024 efter rørlægning af grøfterne. Grøfterne er ikke længere synlige. Dog er marken vandlidende over rørlægningen opstrøms vandhullet længst mod øst.

Høring efter vandløbsloven

Vandløbsprojekter skal efter § 15 i bekendtgørelse nr. 834 af 27. juni 2016 om vandløbsregulering og restaurering m.v. fremlægges i offentlig høring i en periode på 4 uger. Projektet sendes således i offentlig høring i perioden fra **den 21. januar 2025 til den 18. februar 2025**. Eventuelle bemærkninger til vandløbsprojektet kan sendes til vandloeb@kolding.dk.

Forhold til øvrig lovgivning

Efter miljøvurderingslovens § 21 (lovbekendtgørelse nr. 1225 af 25. oktober 2018) skal vandløbsreguleringsprojekter screenes for eventuel miljøvurdering (VVM). Der er således blevet foretaget en VVM-screening af projektet for at vurdere om projektet er VVM-pligtig.

Det fremgår af bekendtgørelse om udpegning og administration af internationale beskyttelsesområder samt beskyttelse af visse arter (BEK nr. 1595 af 6. december 2018), at der skal foretages en vurdering af, om et påtænkt projekt kan påvirke et Natura 2000 område væsentligt. Dette gælder også for projekter, der finder sted uden for Natura 2000 områder, men som kan have betydning ind i Natura 2000 området.

En vurdering af, hvorvidt projektet vil medføre en negativ påvirkning af et Natura 2000 område og områdets udpegningsgrundlag, vil således blive foretaget. Det undersøges yderligere, om eventuelle bilag IV arter er registeret i projektområdet.

Grøfterne er ikke omfattet af bestemmelserne i naturbeskyttelseslovens § 3 (lovbekendtgørelse nr. 1986 af 27. oktober 2021 om naturbeskyttelse), hvorfor en ændring af grøfterne ikke kræver en dispensation fra beskyttelsesbestemmelsen.

De tre vandhuller er omfattet af naturbeskyttelseslovens beskyttelsesbestemmelser, hvorfor der ikke må ske ændringer i vandhullernes tilstand uden forudgående dispensation. Idet drænvirkningen for området er uændret, vurderes det at der ikke er sket ændringer i vandhullernes udbredelse.

Hvis der er spørgsmål til ovenstående eller projektet i øvrigt, kan undertegnede kontaktes på tlf. nr. 79 79 69 39 eller på mail nadda@kolding.dk.

Venlig hilsen

Nadja Dall
Biolog

Bilag:

- Projektbeskrivelse



Vandløbsloven – Ansøgning om regulering/restaurering af vandløb

Sæt x:

Dato for udfyldelse: __

Ændring af vandløbets forløb

Genåbning af rør/dræn

Ændring af vandløbets profil

Rørlægning af vandløb

Etablering af overkørsel/bro

Der er søgt tilladelse efter naturbeskyttelsesloven og planloven, dato: __

Vandløbets navn: Ikke navngivet	Er vandløbet målsat, ja/nej Nej	Er vandløbet kommunalt og dermed omfattet af et regulativ, ja/nej Nej
Vandplanens identifikation af strækningen (Seg_cd):		
Matr. nr. og ejerlav – samtlige inden for projektområdet (område med mulige påvirkninger) Matr. Nr. 14a Lejrskov By, Lejrskov, beliggende Lejrskov Kirkevej 21, 6640 Lunderskov		

Ansøger/projektejer: Hans Axel Klinge Juul Pedersen	Tlf.: 40339570
	E-mail: hardtsminde@gmail.com
Adresse: Mejerivej 5, 6580 Vamdrup	Post nr.: 6580

Navn og adresse, samt e-mail, hvis ejer(e) er forskellig fra ansøger / projektejer:	Tlf.:
	E-mail:

Kontaktoplysninger til evt. bygherre og entreprenør: Kontaktoplysninger miljøkonsulent: Lars Schmidt, mobil 20133325, mail las@spiras.dk



<p>Redegørelse om formålet med og begrundelse for projektet: Vandhuller og grøfter er etableret i forbindelse med et tilsagn fra Veje Amt om tilskud til miljøvenlige jordbrugsforanstaltninger- tilsagnsperioden udløb den 31. august 2022. Formålet med projektet er at gøre arealet dyrkningseget igen. Desuden mindsker rørlægningen også risikoen for påvirkning af de 3 søer med gødning eller pesticider. Uden rørlægning er der langt større risiko for påvirkning ved afdrift eller ved regnsky. Projektet er udført, da der ikke har været opmærksomhed på, at det ville kræve en ansøgning.</p>
<p>Oversigtskort: Vedlæg som bilag. Der er vedlagt luftfoto fra 2022 samt 2023, som viser arealet før og efter rørlægning.</p>
<p>Beskriv de eksisterende forhold: (eks. bredde og dybde af vandløb, dybde i forhold til terræn, vandføring) De 3 søer samt grøfterne, der binder dem sammen, er etableret på et areal, der tidligere har været grusgrav, og efterfølgende er blevet genopfyldt. Formålet med grøfterne er at undgå at vandspejlet overstiger et vist niveau i den nordlige eller vestlige sø – ved et vandspejl højere end grøftens bund vil vandet blive ført over i den østlige sø. Samme formål opnås ved rørlægningen.</p>
<p>Detailplaner for projektet (evt. detailkort vedlægges ansøgningen): (eks. hvor og hvor mange sten skal udlægges, samt størrelsesfordeling, skråningsanlæg, fald, bredde og dybde, vandføring, er der dræn opstrøms projektområdet og vil projektet påvirke drænenes muligheder for afledning af vand osv.) Der er ikke udarbejdet en detailplan. Rørlægningen er sket i de eksisterende grøfter og rørene er lagt på den eksisterende bund. Dvs. bunden er ikke blevet sænket, og drænvirkningen er derved uændret. Det har ej heller med rørlægningen været hensigten at ændre på vandspejlet på de to vandhuller som afvander via rørlægningen. Rørene er lagt i faste rør ca. 15-20 meter ud fra hhv. afløb og tilløb til vandhullerne. Længere ude er der tale om alm perforerede drænslinger Men da drænslingerne er lagt på den oprindelige bund anses der ikke at være forøget drænvirkning. Der vedlægges billeder som viser faste rør ved hhv. afløb og tilløb.</p>
<p>Liste over omfattede/påvirkede ejendomme med fortegnelse over de grundejere og brugere, der ønskes inddraget i projektet (er der dambrug inden for 6 km nedstrøms?) Der er ikke flere lodsejere med i projektet. Projektet påvirker ikke andre ejendomme.</p>
<p>Overslag over udgifterne med forslag til fordeling af disse Ikke relevant- arbejdet er udført for ejeres regning</p>
<p>Tidsplan for arbejdets udførelse (der skal påregnes 3 måneders sagsbehandlingstid) Ikke relevant, da der er tale om en lovliggørelse</p>



Andet



Databeskyttelsesrådgiver samt registrering og videregivelse af oplysninger

Kontakt databeskyttelsesrådgiveren

Telefon 79 79 75 00

E-mail dpo@kolding.dk

Kommunens Databeskyttelsesrådgiver

Du kan kontakte databeskyttelsesrådgiveren om dine rettigheder i henhold til databeskyttelseslovgivningen. Du har ret til at klage til Datatilsynet over kommunens behandling af dine personoplysninger. På www.datatilsynet.dk kan du læse mere om databeskyttelsesrådgiverens rolle.

Kommunens registrering og videregivelse af oplysninger


Kommunen registrerer de modtagne oplysninger og videregiver oplysningerne til andre offentlige myndigheder, private virksomheder m.fl., der har lovmæssigt krav på oplysningerne eller samarbejde med kommunen. Kommunen sletter oplysningerne, når opbevaringspligten udløber og et eventuelt arkiveringskrav er opfyldt. Når oplysningerne er arkiveret eller slettet, har kommunen ikke længere adgang til dem.

Du har ret til at vide, hvilke oplysninger kommunen har om dig, og du kan kræve forkerte oplysninger rettet eller slettet.

Luftfoto 2023- efter grøfterne er rørlagt



Luftfoto 2022 før rørlægning





Areal hvor der er sket rørlægning af grøft ind mod østlige sø. Der kigges op mod den nordlige sø. Vandsamling står over det faste rørløb og tidligere grøft ind i den østlige sø



Den vestlige sø. Faste rør med ind og udløb



Den østlige sø. Indløb fra vest i fast rør



Den nordlige sø udløb i fast rør. Viser sydlige bred.



Den nordlige sø udløb i fast rør. Viser vestlige bred