

14. marts 2025 - Sagsnr. 24/26648 - Løbenr. 29048/25

Landzonetilladelse til opførelse af udhus og to overdækninger på Langforte 46, 6070 Christiansfeld

—
Kolding Kommune har den 26. november 2024 modtaget din ansøgning om tilladelse til opførelse af et udhus og to overdækninger. Ejendommen ligger i landzone, og det ansøgte kræver derfor landzonetilladelse.

Afgørelse

Kolding Kommune giver hermed landzonetilladelse efter planlovens § 35, stk. 1 til et udhus og to overdækninger på ejendommen matr.nr. 65 Anderup, Stepping beliggende Langforte 46, 6070 Christiansfeld, som ansøgt.

Landzonetilladelsen offentliggøres den 14. marts 2025 på www.kolding.dk/horinger-afgorelser-og-planer.

Landzonetilladelsen bortfalder, hvis den ikke er udnyttet inden 5 år efter, at den er meddelt.

Klage

Kommunens afgørelse kan inden for 4 uger, senest den 11. april 2025, påklages til Planklagenævnet, jf. vedlagte klagevejledning.

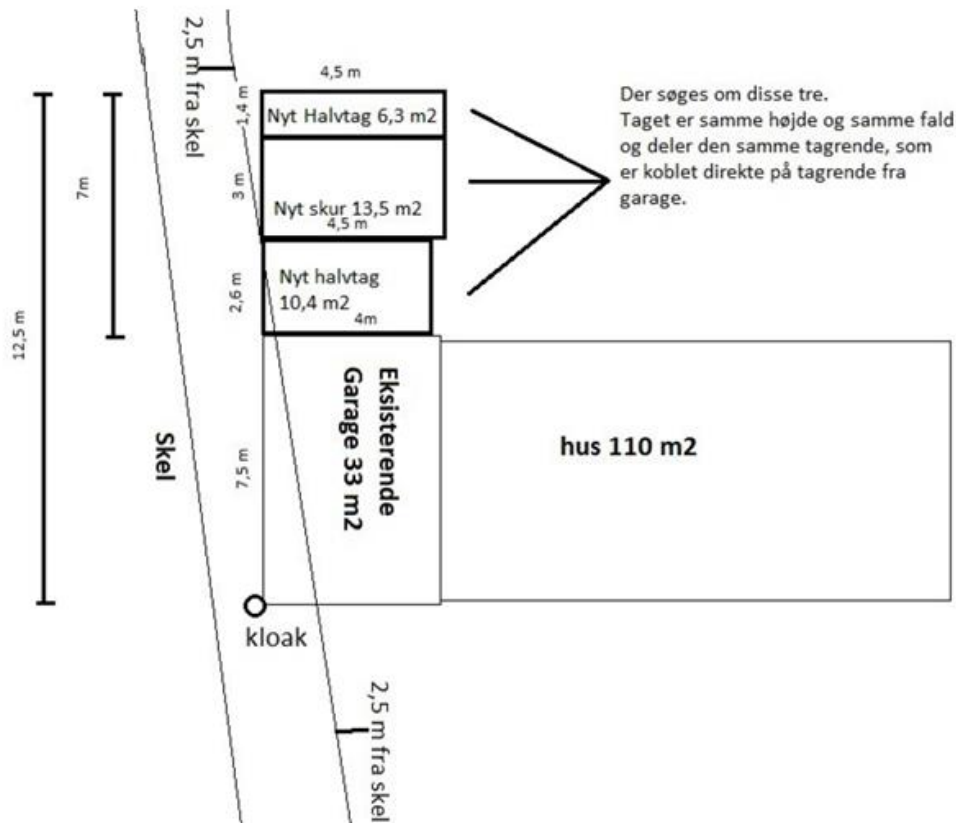
Landzonetilladelsen må ikke udnyttes, før klagefristen er udløbet. Hvis du ikke umiddelbart efter klageperiodens udløb har modtaget besked fra kommunen om, at der er klaget over afgørelsen, kan tilladelsen udnyttes.

Redegørelse

Der er ansøgt om opførelse af et udhus og to overdækninger. Byggerierne opføres i forlængelse af eksisterende garage på den side, som vender mod haven. De placeres ca. 2,5 meter mod det østlige skel, hvor en lille del af byggerierne er placeret tættere på skel end 2,5 meter.

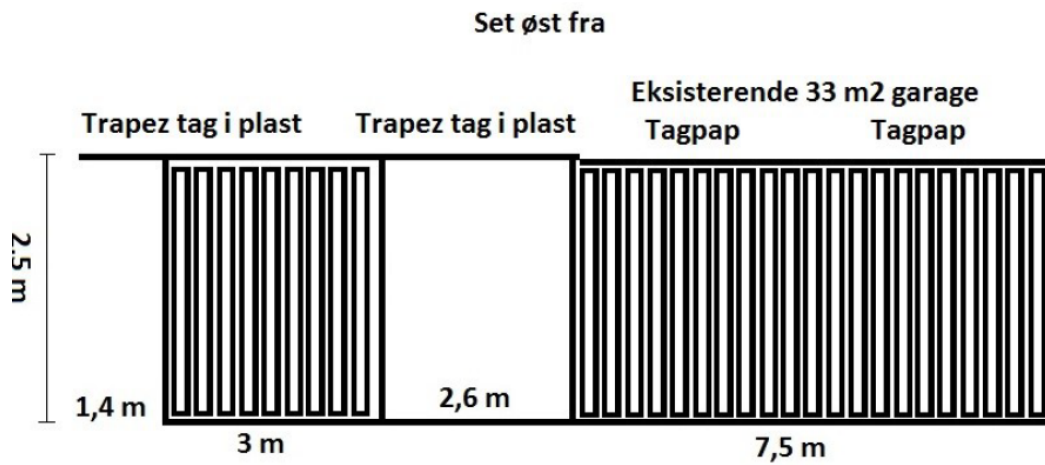
Udhuset har målene 3 x 4,5 meter på i alt 13,5 m². Den ene overdækning har målene 2,6 x 4 meter på i alt 10,4 m². Den anden overdækning har målene 1,4 x 4,5 meter på i alt 6,3 m². Bygningerne har samlet areal på ca. 30 m² med en maksimal højde på 2,69 meter inde mod grunden og 2,5 meter mod naboskel.

Som udvendige materialer er der gjort brug af trapez plader som tagdækningsmateriale og træ som ydervægsbeklædning.

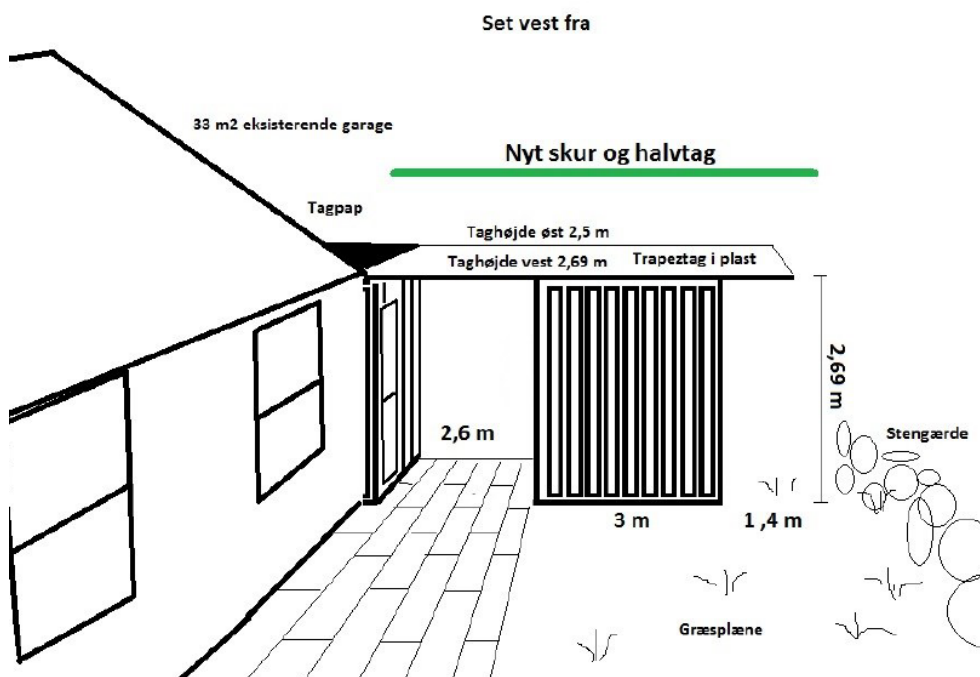


Set vest fra

Situationsplan jf. ansøgningsmateriale.



Facadetegning jf. ansøgningsmateriale.



Facadetegning jf. ansøgningsmateriale.

Ejendommen har en samlet størrelse på 0,1 ha og er ikke omfattet af landbrugspligt.

Ejendommen er i Kommuneplan 2021-2033 omfattet af retningslinjer for:

- Særligt værdifulde landbrugsområder (SVL). I disse områder skal landbrugets udviklingsplaner og investeringsinteresser vægtes højt. Det overordnede formål er at fastholde arealer til landbrugsformål for at sikre produktionen af afgrøder og husdyr.
- Støjkonsekvenszoner (grusgrav og vindmøller). I disse områder kan der ikke udlægges områder til støjfølsom anvendelse (som f.eks. boliger), før det er dokumenteret, at det samlede støjniveau er acceptabelt.

- Potentielle naturområder. Disse områder skal friholdes for byggeri, anlæg og ændret arealanvendelse, der forringer muligheden for at oprette nye naturområder eller etablere sammenhænge mellem eksisterende naturområder.

Vurdering

Det er konkret vurderet, at der kan meddeles landzonetilladelse til det ansøgte.

Det er lagt særligt vægt på, at udhuset og overdækningerne placeres i tilknytning til den eksisterende bolig i forlængelse af eksisterende garage, hvorved spredt og uplanlagt bebyggelse i landskabet undgås, samt at de ikke er større, end hvad der normalt kan meddeles tilladelse til.

Derudover er der ikke særlige landskabs- eller naturmæssige hensyn, der taler i mod det ansøgte.

Det ansøgte vurderes samlet set at være i overensstemmelse med de hensyn, der skal tages efter planloven og vurderes samlet set ikke at være i konflikt med de hensyn, der skal tages efter kommuneplanens retningslinjer.

Der er foretaget naboorientering. Der er ikke kommet nogen bemærkninger i den forbindelse.

Natura 2000-områder og bilag IV-arter

Efter §§ 4, 5 og 7 i *Bekendtgørelse om administration af planloven i forbindelse med internationale naturbeskyttelsesområder samt beskyttelse af visse arter*, skal kommunen ved tilladelser efter planlovens § 35 foretage en vurdering af om det ansøgte i sig selv, eller i forbindelse med andre planer og projekter kan:

- påvirke et Natura 2000-område væsentligt,
- beskadige yngle- eller rasteområder for beskyttede dyrearter, der er optaget på habitatdirektivets bilag IV, eller
- ødelægge beskyttede plantearter, der er optaget på habitatdirektivets bilag IV.

Det ansøgte ligger ca. 10 km fra nærmeste Natura 2000-område, habitat- og fuglebeskyttelsesområdet Lillebælt (SAC96/SPA47). Ud fra afstanden samt karakteren og omfanget, vurderes det ansøgte ikke, at få negativ effekt på de beskyttede dyre- og plantearter eller naturtyper, som Natura 2000-området er udpeget for at beskytte.

Der er ikke kortlagt bilag IV-dyrearter i umiddelbar nærhed af projektområdet. Det ansøgte vil ikke berøre områder, der efter Kolding Kommunes vurdering er yngle- eller rasteområder for bilag IV-arter.

Ved fjernelse af beplantning gøres der opmærksom på, at flagermus har egnede yngle- eller rastelokaliteter ved skove, særligt ældre træer, og der fourageres ofte ved læhegn, småskove, haver og bygninger, græsarealer, vandflader og vandløb. Alle arter af flagermus er beskyttede dyrearter og deres yngle- og rasteområder må ikke ødelægges. Hvis der opdages flagermus i træer eller gamle bygninger, skal der sikres beskyttelse af flagermusene eller rettes henvendelse til den lokale afdeling af Naturstyrelsen, som vil hjælpe med at finde en løsning, for eksempel i form af udslusning.

Der er ikke kortlagt bilag IV-planterarter i det konkrete område. Det vurderes at være usandsynligt, at de kan forekomme inden for det ansøgte område.

Andre tilladelser

Der gøres opmærksom på, at sagen kun er behandlet efter planloven. Hvis projektet kræver yderligere tilladelser og godkendelser, skal du selv fremsende de relevante ansøgninger.

Der er oprettet en byggesag med sag nr. S2024-6416. Arbejdet må ikke påbegyndes, inden du har fået byggetilladelse til det ansøgte. Byggesagsafdelingen er orienteret om landzonetilladelsen.

Hvis der er spørgsmål til ovenstående, er du velkommen til at kontakte undertegnede.

Venlig hilsen

Fatma Nur Esen
Landzone/Byggesagsbehandler

Bilag: Klagevejledning

Kopi til:

Danmarks Naturfredningsforening
dnkolding-sager@dn.dk

Kolding Idrætsråd
Claus Warming
clwa@clauswarming.dk

Friluftsrådet Kolding
kolding@friluftsradet.dk

Friluftsrådet Lokalråd
lokalraad@friluftsradet.dk

Kolding Herreds Landbrugsforening
Lars Schmidt
las@khl.dk

BlueKolding
kontakt@bluekolding.dk

Museum Sønderjylland – Arkæologi Haderslev
planer@msj.dk

Museum Kolding
museum@museumkolding.dk

Klagevejledning

Hvem kan klage? Ansøger, klageberettigede myndigheder, foreninger og organisationer, samt enhver der har en væsentlig, individuel interesse i sagens udfald.

Hvem er klageinstans? Planklagenævnet.

Hvortil skal klagen sendes?

Du klager via Klageportalen, som du finder et link til på www.borger.dk og www.virk.dk. På borger.dk skal du søge efter 'Klageportal'. Hvis du er fritaget fra at bruge Digital Post, er du også fritaget fra at anvende Klageportalen. I givet fald skal du sende din klage som et brev til Planafdelingen, By- og Fællesforvaltningen, Nytorv 11, 6000 Kolding eller som mail til landzone@kolding.dk.

Hvad er klagefristen? Klagefristen er 4 uger fra den dag afgørelsen er meddelt eller offentliggjort på kommunens hjemmeside.

Hvad er lovgrundlaget? Planloven.

Hvad koster det at klage? 900 kr. for privatpersoner og 1.800 kr. for virksomheder og organisationer. Beløbene er i 2016-niveau og reguleres årligt efter det generelle pris- og lønindeks. Nærmere vejledning om klage og gebyr findes på www.naevneneshus.dk/planklagenaevnet.

Hvad betyder klagen for det ansøgte? Klager har opsættende virkning, hvilket indebærer, at afgørelsen ikke kan udnyttes eller ikke skal efterkommes før klagesagen er afsluttet med mindre Planklagenævnet bestemmer andet.

Søgsmålsfrist: Søgsmål til prøvelse af afgørelsen ved domstolene, skal være anlagt inden 6 måneder fra offentliggørelsesdatoen.