

7. september 2023 - Sagsnr. 23/19845 - Løbenr. 157982/23

## **Landzonetilladelse til opførelse af legeplads ved Hylkedal rasteplads, Sønderjyske Motorvej 7, 6000 Kolding**

—  
Kolding Kommune har den 23. august 2023 modtaget din ansøgning om tilladelse til opførelse af legeplads ved Hylkedal rasteplads. Ejendommen ligger i landzone, og det ansøgte kræver derfor landzonetilladelse.

### **Afgørelse**

Kolding Kommune giver hermed landzonetilladelse efter planlovens § 35, stk. 1 til opførelse af legeplads på Hylkedal rasteplads på ejendommen matr.nr. 7000 ad Seest By, Seest beliggende Sønderjyske Motorvej 7, 6000 Kolding som ansøgt.

Landzonetilladelsen offentliggøres den 7. september 2023 på [www.kolding.dk/horinger-afgorelser-og-planer](http://www.kolding.dk/horinger-afgorelser-og-planer).

Landzonetilladelsen bortfalder, hvis den ikke er udnyttet inden 5 år efter, at den er meddelt.

### **Klage**

Kommunens afgørelse kan inden for 4 uger, senest den 5. oktober 2023, påklages til Planklagenævnet, jf. vedlagte klagevejledning.

Landzonetilladelsen må ikke udnyttes, før klagefristen er udløbet. Hvis du ikke umiddelbart efter klageperiodens udløb har modtaget besked fra kommunen om, at der er klaget over afgørelsen, kan tilladelsen udnyttes.

### **Redegørelse**

Der er ansøgt om at opføre en legeplads ved Hylkedal rastepladsen. Legepladsen udformes med tårne og rutschebaner, derud over vil der være et "pyramideklatretræ" med en højde på 6 meter, samt diverse mindre stativer og redskaber inden for legepladsens byggefelt.



*Legepladsen etableres inden for afmærkede byggefelt.*


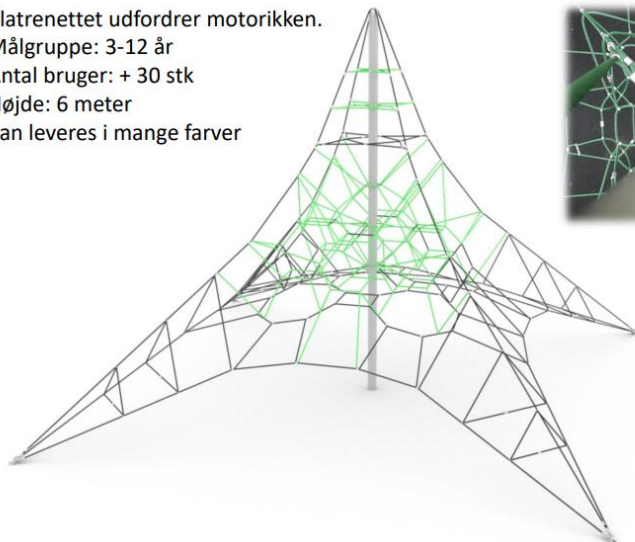
Det store slot med 2 rutschebaner og masser af udfordrende legemuligheder.  
Målgruppe: 2-12 år  
Antal bruger: + 30 stk  
Kan leveres i rød som Koldinghus




*Et større stativ udformes med tårne og rutschebaner.*

## Active 6000 Pyramid

Klatrenettet udfordrer motorikken.  
Målgruppe: 3-12 år  
Antal bruger: + 30 stk  
Højde: 6 meter  
Kan leveres i mange farver



*Pyramideklatrenettet opføres med en højde på 6 meter.*



*Illustration af den samlede legeplads, med diverse stativer.*

Ejendommen har en samlet størrelse på 36 ha og er ikke omfattet af landbrugspligt.

Arealet er i Kommuneplan 2021-2033 omfattet af retningslinjer for:

- Bevaringsværdige landskaber. Hvor byggeri og anlæg tillades, skal det ske ved, at placering, skala, orientering, farvevalg og arkitektur tilpasses det konkrete landskab. Hermed sikres, at landskabets karakter, herunder de geologiske, kulturhistoriske og oplevelsesmæssige værdier, ikke forringes.
- Større sammenhængende landskaber. I disse områder skal som udgangspunkt friholdes for større byggeri og større tekniske anlæg, som slører de visuelle og landskabelige sammenhænge,

påvirker landskabernes uforstyrrede karakter og som har konsekvenser for det karakteristiske og oplevelsesrige i nabolandskaberne.

- Økologiske forbindelser, potentielle økologiske forbindelser. I disse områder skal dyr og planters naturlige bevægelsesveje styrkes. Her må ændringer i arealanvendelsen, bl.a. etablering af nye, større anlæg, ikke i væsentlig grad forringe dyre- og plantelivets spredningsmuligheder.
- Skovrejsningsområder. Disse områder skal beskyttes mod arealanvendelser og anlæg, der kan virke hindrende for skovtilplantning.
- Støjkonsekvenszone motorvej. I disse områder kan der ikke udlægges områder til støjfølsom anvendelse (som f.eks. boliger), før det er dokumenteret, at det samlede støjniveau er acceptabelt.
- 300-meter skovbyggelinje (naturbeskyttelsesloven § 17). Skovbyggelinjen skal sikre skovenes værdi som landskabselementer, opretholde skovbrynene som værdifulde levesteder for plante- og dyrelivet og beskytte skovene mod blæst. Inden for skovbyggelinjen må der ikke placeres bebyggelse mv. uden en konkret vurdering efter hensigten med loven. I forbindelse med at der meddeles landzonetilladelse(r) kræves ikke samtidig dispensation fra skovbyggelinjen. Hensynet skal dog varetages i forbindelse med sagsbehandlingen.

Arealet er desuden omfattet af:

- Områder med særlige drikkevandsinteresser (OSD) og indvindingsoplande til almene vandværker. I disse områder skal der så vidt muligt undgås ændring af arealanvendelsen og etablering af nye anlæg, hvis det medfører en øget fare for forurening af grundvandet.

#### Landskabsområde 17 - Hylkedalen

Landskabsværdierne knytter sig især til landskabet i Hylkedal, der i sammenhæng med de markante erosionsdale i høj grad udgør områdets landskabelige identitet. Her er landskabet rigt på oplevelsesværdier, der bl.a. knytter sig til landskabets markante terræn, den naturprægede karakter samt landskabets visuelle kvaliteter, der især opleves i udsigter på langs af dalen.

### Vurdering

Det er konkret vurderet, at der kan meddeles tilladelse til den ansøgte legeplads.

Der er i den samlede vurdering lagt særlig vægt på, at legepladsen etableres i nærheden af den eksisterende bebyggelse, samt at legepladsen er en primitiv konstruktion uden fundament og vægge.

Det ansøgte vurderes samlet set at være i overensstemmelse med de hensyn, der skal tages efter planloven og vurderes samlet set ikke at være i konflikt med de hensyn, der skal tages efter kommuneplanens retningslinjer.

Der er ikke foretaget naboorientering, da forholdet er vurderet til at være af underordnet betydning for naboerne efter planlovens § 35, stk. 5.

#### *Natura 2000-områder og bilag IV-arter*

Efter §§ 4, 5 og 7 i *Bekendtgørelse om administration af planloven i forbindelse med internationale naturbeskyttelsesområder samt beskyttelse af visse arter*, skal kommunen ved tilladelser efter planlovens

§ 35 foretage en vurdering af om det ansøgte i sig selv, eller i forbindelse med andre planer og projekter kan:

- påvirke et Natura 2000-område væsentligt,
- beskadige yngle- eller rasteområder for beskyttede dyrearter, der er optaget på habitatdirektivets bilag IV, eller
- ødelægge beskyttede plantearter, der er optaget på habitatdirektivets bilag IV.

Det ansøgte ligger ca. 3,5 km fra nærmeste Natura 2000-område, Svanemosen (SPA120 og SAC250). Ud fra afstanden samt karakteren og omfanget, vurderes det ansøgte ikke, at få negativ effekt på de beskyttede dyre- og plantearter eller naturtyper, som Natura 2000-området er udpeget for at beskytte.

Der er ikke kortlagt bilag IV-dyrearter i umiddelbar nærhed af projektområdet. Det ansøgte vil ikke berøre områder, der efter Kolding Kommunes vurdering er yngle- eller rasteområder for bilag IV-arter.

Ved fjernelse af beplantning gøres der opmærksom på, at flagermus har egnede yngle- eller rastelokaliteter ved skove, særligt ældre træer, og der fourageres ofte ved læhegn, småskove, haver og bygninger, græsarealer, vandflader og vandløb. Alle arter af flagermus er beskyttede dyrearter og deres yngle- og rasteområder må ikke ødelægges. Hvis der opdages flagermus i træer eller gamle bygninger, skal der sikres beskyttelse af flagermusene eller rettes henvendelse til den lokale afdeling af Naturstyrelsen, som vil hjælpe med at finde en løsning, for eksempel i form af udslusning.

#### Bilag IV-arter

Der er registreret birkemus i Hylkedalen ca. 750 m vest for området, hvor man vil lave legeplads. Det vurderes, at legepladsen ikke vil påvirke birkemusens yngle- eller rasteområder negativt grundet afstanden til legepladsen samt at legepladsen etableres på et sted, der i forvejen er forstyrret af menneskelig aktivitet både i form af bordbænkepladser og, indtil fornyeligt, den mindre legeplads på selve arealet samt den nærliggende rasteplads og spisested.

#### **Andre tilladelser**

Der gøres opmærksom på, at sagen kun er behandlet efter planloven. Hvis projektet kræver yderligere tilladelser og godkendelser, skal du selv fremsende de relevante ansøgninger.

Der er oprettet en byggesag med sag nr. S2023-3987. Arbejdet må ikke påbegyndes, inden du har fået byggetilladelse til det ansøgte. Byggesagsafdelingen er orienteret om landzonetilladelsen.

Hvis der er spørgsmål til ovenstående, er du velkommen til at kontakte undertegnede.

Venlig hilsen

Anna Kristine Dyhr Hvejsel  
Landzone- og byggesagsbehandler

Bilag: Klagevejledning

Kopi til:

Danmarks Naturfredningsforening  
[dnkolding-sager@dn.dk](mailto:dnkolding-sager@dn.dk)

Kolding Idrætsråd  
Claus Warming  
[clwa@clauswarming.dk](mailto:clwa@clauswarming.dk)

Friluftsrådet, Trekantområdets kreds  
Jørn F. Andersen  
[trekantomraadet@friluftsradet.dk](mailto:trekantomraadet@friluftsradet.dk)

Friluftsrådet  
[fr@friluftsradet.dk](mailto:fr@friluftsradet.dk)

Kolding Herreds Landbrugsforening  
Lars Schmidt  
[las@khl.dk](mailto:las@khl.dk)

BlueKolding  
[kontakt@bluekolding.dk](mailto:kontakt@bluekolding.dk)

Museum Sønderjylland – Arkæologi Haderslev  
[planer@msj.dk](mailto:planer@msj.dk)

Museum Kolding  
[museum@museumkolding.dk](mailto:museum@museumkolding.dk)

## Klagevejledning

**Hvem kan klage?** Ansøger, klageberettigede myndigheder, foreninger og organisationer, samt enhver der har en væsentlig, individuel interesse i sagens udfald.

**Hvem er klageinstans?** Planklagenævnet.

### **Hvortil skal klagen sendes?**

Du klager via Klageportalen, som du finder et link til på [www.borger.dk](http://www.borger.dk) og [www.virk.dk](http://www.virk.dk). Når du søger på [borger.dk](http://borger.dk) skal du søge efter 'Klageportal'. Kun i særlige tilfælde kan en borger fritages fra at anvende Klageportalen. Hvis du ønsker at blive fritaget for at bruge Klageportalen, skal du sende en begrundet anmodning til By- og Udviklingsforvaltningen, Nytorv 11, 6000 Kolding. Det er Planklagenævnet, der afgør om en borger kan fritages.

**Hvad er klagefristen?** Klagefristen er 4 uger fra den dag afgørelsen er meddelt eller offentliggjort på kommunens hjemmeside.

**Hvad er lovgrundlaget?** Planloven.

**Hvad koster det at klage?** 900 kr. for privatpersoner og 1.800 kr. for virksomheder og organisationer. Beløbene er i 2016-niveau og reguleres årligt efter det generelle pris- og lønindeks. Nærmere vejledning om klage og gebyr findes på [www.naevneneshus.dk/planklagenaevnet](http://www.naevneneshus.dk/planklagenaevnet).

**Hvad betyder klagen for det ansøgte?** Klager har opsættende virkning, hvilket indebærer, at afgørelsen ikke kan udnyttes eller ikke skal efterkommes før klagesagen er afsluttet med mindre Planklagenævnet bestemmer andet.

**Søgsmålsfrist:** Søgsmål til prøvelse af afgørelsen ved domstolene, skal være anlagt inden 6 måneder fra offentliggørelsesdatoen.