

Niels Jørgen Langhoff
Løveroddevej 4
6092 Sønder Stenderup

Sendt elektronisk via mail

27. juni 2024 - Sags nr.: 24/9140

Tilladelse efter vandløbsloven til regulering af en drængrøft i forbindelse med etablering af et minivådområde på arealerne ved Løveroddevej, nord for Sønder Stenderup

Anledning

Oplandskonsulent Aksel B. Ravn, Spiras, har på dine vegne søgt om tilladelse til regulering af en drængrøft i forbindelse med etablering af et minivådområde på jeres ejendom. Etableringen af minivådområdet sker som et led i Fødevarer- og landbrugspakken fra 2016, hvor formålet er at reducere udledningerne af næringsstoffer til vandmiljøet.

Minivådområdet etableres på et areal, hvor vandet fra et drænsystem via en drængrøft ledes ind i minivådområdet, som består af flere bassiner. Derfra ledes vandet videre til drænsystemet, der løber til at åbent vandløb, der har udløb i Lillebælt.

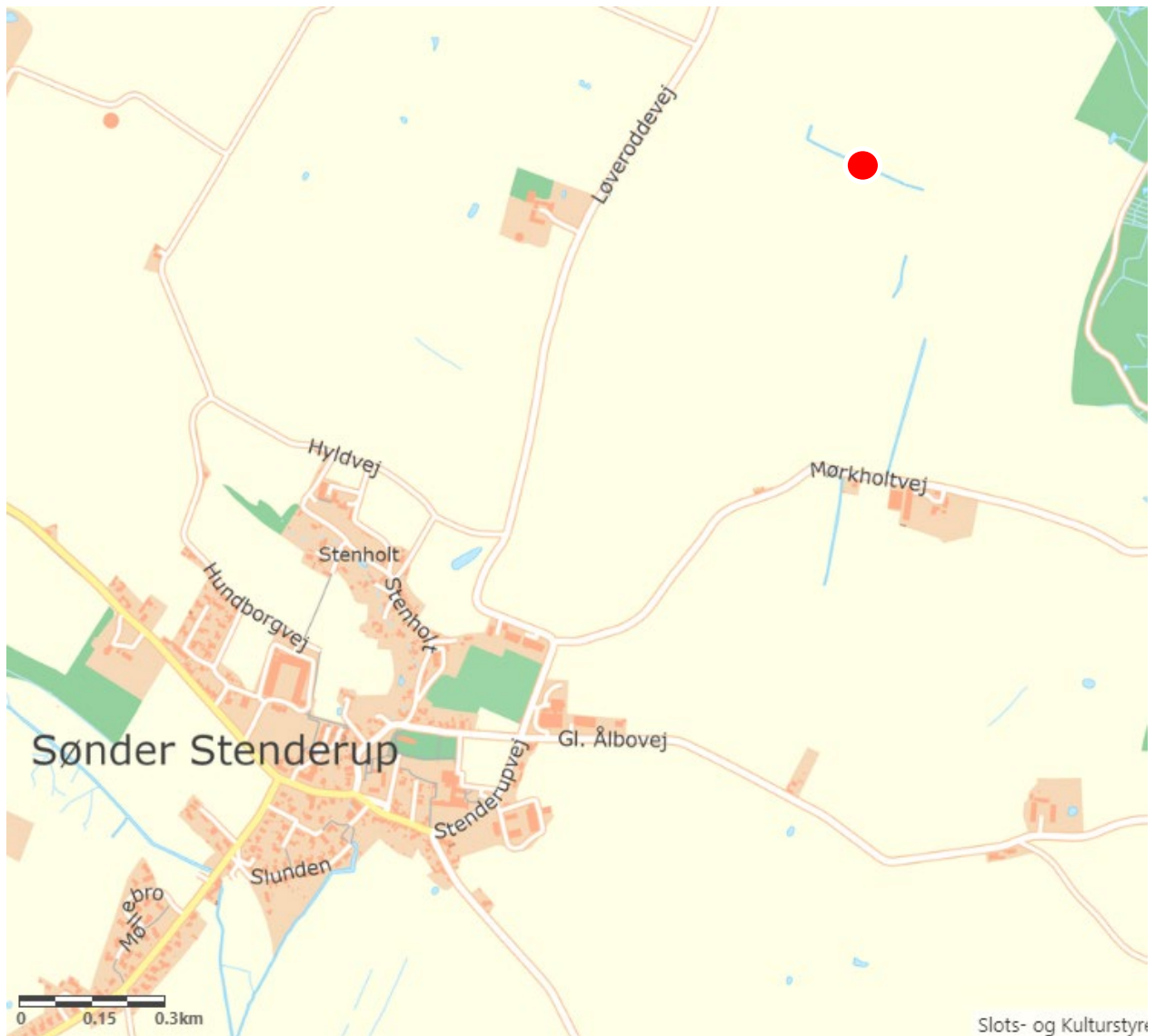
Lokaliteten, hvor minivådområdet etableres, er markeret med en rød prik på oversigtskortet på næste side. Reguleringsprojektet er nærmere beskrevet i ansøgningsmaterialet, der er indsat som bilag.

Tilladelse efter vandløbsloven

Den pågældende drængrøft er omfattet af bestemmelserne i vandløbsloven. Det betyder, at der ikke må foretages ændringer af dens skikkelse eller vandføringsevne, uden at der er givet en tilladelse efter vandløbsloven.

Der meddeles hermed tilladelse til regulering af drængrøften, der løber ved Højvejen på matrikelnummer 7a Sdr. Stenderup By, Sdr. Stenderup, der tilhører dig

Tilladelsen gives efter vandløbslovens § 17, lovbekendtgørelse nr. 1217 af 25. oktober 2019, samt § 3 i bekendtgørelse nr. 834 af 27. juni 2016 om vandløbsregulering og restaurering m.v.



Drængrøften, der reguleres, er angivet med en rød prik

Reguleringen af drænledningen skal udføres i overensstemmelse med ansøgningens beskrivelse, samt på **følgende vilkår:**

- Afstrømningsforholdene opstrøms, nedstrøms og i projektområdet må ikke forringes.
- Der skal etableres frit indløb ind i minivådområdet. Det vil sige, at vandet ikke må stuve op ved indløbet.
- Vandet fra minivådområdet skal iltes inden udledning til det eksisterende vandløb nedenfor.
- Udvaskning af sand og jord til drænledningen og det åbne vandløb neden for minivådområdet skal begrænses mest muligt i forbindelse med etableringen af minivådområdet.

Projektbeskrivelse

Det eksisterende dræn (grøn streg) løber ud i en åben grøft, der fra nordvest ledes ind i minivådområdets sedimentationsbassin. Efter gennemløb af minivådområdets forskellige dybe og lave zoner, ledes vandet videre i det eksisterende dræn (blå streg), efter at have passeret en iltningstrappe.



Der etableres frit indløb til minivådområdet fra drængrøften. Indløbet til minivådområdet etableres i kote 19,90. Vandspejlet i minivådområdet etableres i kote 18,75. Der vil således ikke være risiko for opstuvning af drænvandet i drænledningen opstrøms for minivådområdet. Mere detaljerede oplysninger om minivådområdeprojektet fremgår af ansøgningsmaterialet, der er indsat som bilag.

Økonomi

Minivådområdet etableres med 100 procent tilskud af offentlige midler fra Landbrugsstyrelsen via EU-midler fra Den Europæiske Landbrugsfond for Udvikling af Landdistrikter (ELFUL).

Tidsplan

Minivådområdet, - og dermed reguleringen af drængrøften, forventes etableret inden udgangen af 2024.

Fremtidig vedligeholdelse

Minivådområdet skal af lodsejeren vedligeholdes således, som det er beskrevet i Vejledningen om tilskud til etablering af minivådområder, Landbrugsstyrelsen februar 2018. Hvis minivådområdet udtages af drift efter den 10-årige forpligtigelsesperiode, skal drængrøften retableres til den hidtidige tilstand.

Miljø- og afstrømningsmæssige konsekvenser

Med et frit indløb i minivådområdet vil reguleringen af drængrøften ind i minivådområdet ikke få negative afstrømningsmæssige konsekvenser. Drængrøften har ingen eller ringe natur- eller miljømæssig værdi.

Lovhjemmel

Den pågældende drængrøft er omfattet af bestemmelserne i vandløbsloven. En regulering, hvor et vandløb eller et dræns forløb eller vandføring ændres væsentligt, forudsætter en godkendelse efter § 17 i vandløbsloven, lovbekendtgørelse nr. 127 af 26. januar 2017, samt efter § 3 i bekendtgørelse nr. 834 af 27. juni 2016 om vandløbsregulering og restaurering m.v.

Offentlig høring

Vandløbsprojekter skal efter § 15 i bekendtgørelse nr. 834 af 27. juni 2016 om vandløbsregulering og restaurering m.v. fremlægges i offentlig høring i en periode på 4 uger. Projektet har således været i offentlig høring i perioden fra den 12. april til den 10. maj 2024. Kolding Kommune har som vandløbsmyndighed i denne periode ikke modtaget bemærkninger til projektet.

Kolding Kommunes bemærkninger i forhold til vandløbsloven

Kolding Kommune bemærker, at projektet tager hensyn til de afvandingsmæssige interesser, der er knyttet til drænledningen. Drængrøften er ikke udpeget som beskyttet af bestemmelserne i naturbeskyttelsesloven. Den er heller ikke miljømålsat i Statens Vandplaner. Der er således ingen eller ringe natur- og miljømæssige forhold knyttet til reguleringen af drængrøften. Samlet set er projektet derfor foreneligt med formålsbestemmelserne i vandløbsloven.

Afgørelse om at projektet ikke er VVM pligtigt

Efter miljøvurderingsloven (lovbekendtgørelse nr. 1225 af 25. oktober 2018) § 21 skal vandløbsreguleringsprojekter screenes for eventuel miljøvurdering (VVM).

Kolding Kommune har på baggrund af en VVM-screening vurderet, at projektet ikke vil påvirke miljøet væsentligt og derfor ikke er VVM-pligtigt. Kommunens afgørelse om ikke VVM-pligt er indsat som bilag til denne afgørelse.

Klagevejledning

Efter vandløbsloven kan der klages over denne afgørelse inden 4 uger fra offentliggørelsen.

Klageberettiget er:

- ansøger,

- enhver, der må antages at have en individuel, væsentlig interesse i sagens udfald
- en berørt nationalparkfond oprettet efter lov om nationalparker,
- Danmarks Naturfredningsforening
- Danmarks Sportsfiskerforbund.

Der kan klages over retlige spørgsmål og kommunens vurderinger og vilkår.

Indsendelse af klage

En klage indsendes elektronisk via den såkaldte Klageportal via dette link: <https://kpo.naevneneshus.dk> hvor man logger ind med fx NEM-ID.

Klagen videresendes gennem Klageportalen til den myndighed, der har truffet afgørelsen. En klage er indgivet, når den er tilgængelig for myndigheden i Klageportalen.

Miljø- og Fødevareklagenævnet kan kontaktes på e-mail: nmkn@naevneneshus.dk eller på telefon 72 40 56 00. Når man klager, skal der betales et gebyr på 900 kr. for privatpersoner og 1800 kr. for virksomheder og organisationer. Gebyret betales med betalingskort i Klageportalen. Klagen sendes først videre, når gebyret er betalt, og når klageren endeligt har godkendt klagen.

Øvrigt

Tilladelsen vil blive annonceret på Kolding Kommunes hjemmeside og må først udnyttes, når klagefristen er udløbet og der ikke er indgivet klage(r). **Klagefristen udløber den 25. juli 2024.**

Tilladelsen fritager ikke for at søge om tilladelse efter anden lovgivning. Såfremt kommunens afgørelse ønskes prøvet ved en domstol, skal sagen være anlagt inden 6 måneder efter, at afgørelsen er meddelt.

Venlig hilsen



Sten Frandsen
Miljøtekniker

Bilag:

- Ansøgnings- og projektmateriale – udarbejdet af oplandskonsulenten ved Spiras.
- Afgørelse efter miljøvurderingsloven – screening for VVM-pligt

Kopi til:

Oplandskonsulent Aksel B. Ravn, Kolding Herreds Landbrugsforening abr@khl.dk

Danmarks Naturfredningsforening, Masnedøgade 20, 2100 København Ø dn@dn.dk

Danmarks Naturfredningsforenings lokalafdeling Kolding, v/ Esben Christoffersen,
dnkolding-sager@dn.dk

Dansk Ornitologisk Forening, natur@dof.dk

Dansk Ornitologisk Forenings lokalafdeling, Kolding kolding@dof.dk

Danmarks Sportsfiskerforbund, Skyttevej 4, Vingsted, 7182 Bredsten. post@sportsfiskerforbundet.dk

Danmarks Sportsfiskerforbund lbt@sportsfiskerforbundet.dk

Danmarks Sportsfiskerforbund, Miljøkoordinator Morten Ringive sydoestjylland@sportsfiskerforbundet.dk

Dansk Botanisk Forening, v/ Rasmus Fuglsang Frederiksen. rasmusfuglsangfrederiksen@gmail.com

Friluftsrådet v. Bent Holgersen, Ådalen 6, st. 3, 6600 Vejen.
trekantomraadet@friluftsradet.dk



Kolding Kommune
By- og Udviklingsforvaltningen
Landbrug og Lokaludvikling
Nytorg 11
6000 Kolding

Dato: 4. marts 2024

Ansøgning om etablering af minivådområde hos **Niels Jørgen Langhoff**

Hermed ansøges om de nødvendige tilladelser fra kommunen til etablering af et nyt minivådområde. **Projekt navn: Fensbjerg**

I ansøgningen kan I finde følgende afsnit: *Klik på listen for at gå direkte til et afsnit*

- Minivådområdets ejeroplysninger og placering
- Råderet over minivådområdeprojektarealet
- Naboer i skel eller tæt på
- Projektbeskrivelse
- Tidsplan
- Økonomi/finansiering
- Arkæologisk vurdering
- Lufthavn
- Oversigtskort: Placering (500 m)
- Oversigtskort: Matrikel- og ejerkort
- Oversigtskort: Drænopland og arealstørrelse
- Detailkort: Dræn
- Detailkort: Koter og afgravning
- Detailkort: Placering af overskudsjord
- Har du spørgsmål?

I det medsendte bilag findes generel information om lovgivning, formål, finansiering m.m. om minivådområder.

Hvis du har spørgsmål til ansøgningen eller minivådområdet, kan du kontakte udtagningskonsulenter Aksel B. Ravn på tlf.: 7634 1716 eller mail: abr@spiras.dk eller Mette Skade på tlf.: 7634 1797 eller mail: msk@spiras.dk.

Minivådområdets ejeroplysninger og placering

Ejer	Niels Jørgen Schultz Langhoff
CVR-nr.	15399643
Adresse	Løveroddevej 4, 6092 Sønder Stenderup
Mail	njl@fensbjerg.dk
Telefonnr.	40191137
Ejendoms-nr.	8761609
MVO-matrikel-nr.	7a Sdr. Stenderup By, Sdr. Stenderup

Råderet over minivådområdeprojektarealet

Ejer af minivådområdeprojektet ejer også arealet som minivådområdet etableres på.

Se også oversigtskort s. 6. [Hop til kortet](#)

Naboer i skel eller tæt på

Der er ingen naboer i den umiddelbare nærhed af minivådområdet.

Se også oversigtskort over naboer på s. 6. [Hop til kortet](#)

Projektbeskrivelse

Arealet, hvor minivådområdet er planlagt placeret, har hidtil været i almindelig landbrugsdrift. Minivådområdet indpasses så godt som muligt ind i landskabet.

Minivådområdet etableres uden pumpe	<input checked="" type="checkbox"/>
Minivådområdet etableres med pumpe	<input type="checkbox"/>

Afstrømningen før og efter etableringen vil være uændret, og i tilfælde af ekstreme nedbørsmængder vil minivådområdet fungere som et forsinkelsesbassin.

Da både ind- og udløb skal være og bliver frit, vil der ikke være risiko for tilbagestuvning i systemet. I minivådområdet etableres ligeledes et nødoverløb, der forhindrer oversvømmelser i tilfælde af ekstreme nedbørshændelser.

Der ændres ikke i dræn eller -størrelser. Efter udløbet fra minivådområdet, løber vandet over en iltningsstrappe bestående af stenudlæg eller en iltningsbrønd, og herefter videre som før etablering.

Se det medsendte bilag, hvis der er behov for mere uddybende oplysninger om minivådområdeprojekter.

Tidsplan

Der er givet tilsagn til projektet fra Landbrugsstyrelsen i november 2022, hvorefter lodsejer har 2 år fra tilsagnsdatoen til at færdiggøre projektet, med mulighed for at søge om fristforlængelse.

Økonomi/finansiering

Landbrugsstyrelsen har givet tilsagn om tilskud til 100 procent af de samlede, tilskudsberettigede udgifter til etablering af minivådområdet samt arealkompensation til vedligehold i 10 år.

Se det medsendte bilag, hvis der er behov for mere uddybende oplysninger om finansiering.

Arkæologisk vurdering

Museet anbefaler, at der foretages en arkæologisk forundersøgelse forud for jordarbejdet. Museets udtalelse er medsendt.

Lufthavn

Minivådområdet placeres mere end 5 km fra en lufthavn, og der er derfor ikke rettet henvendelse til den pågældende lufthavn for dette projekt.

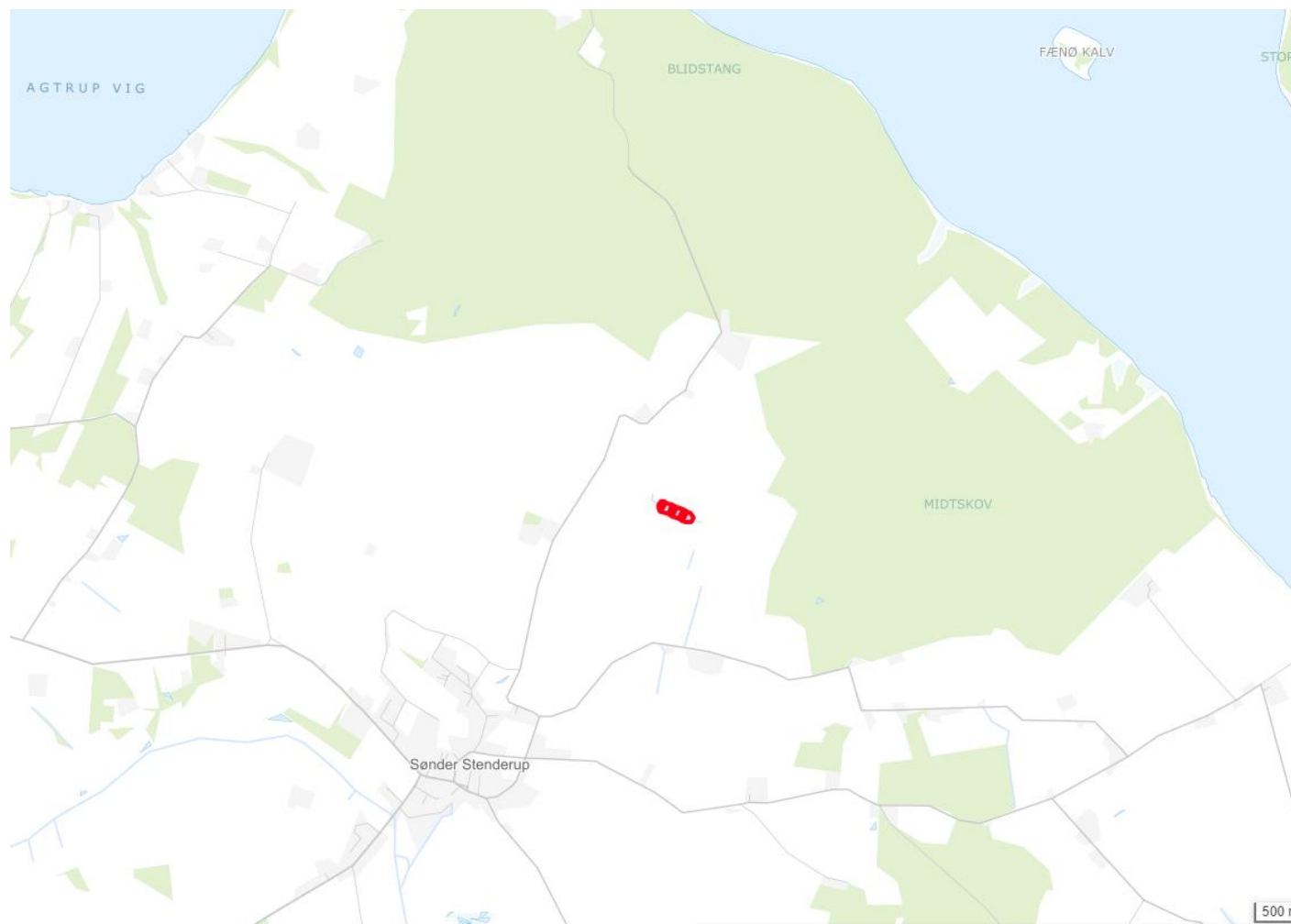


Oversigtskort: Placering (500 m)

1:500 m. oversigtskort. Se matrikel- og ejerkort på s. 6. [Hop til matrikel- og ejerkort](#)
Minivådområdets planlagte design og areal fremgår af

Dato: 4. marts 2024

detailkortene på s. 8 og frem. [Hop til detailkort](#)

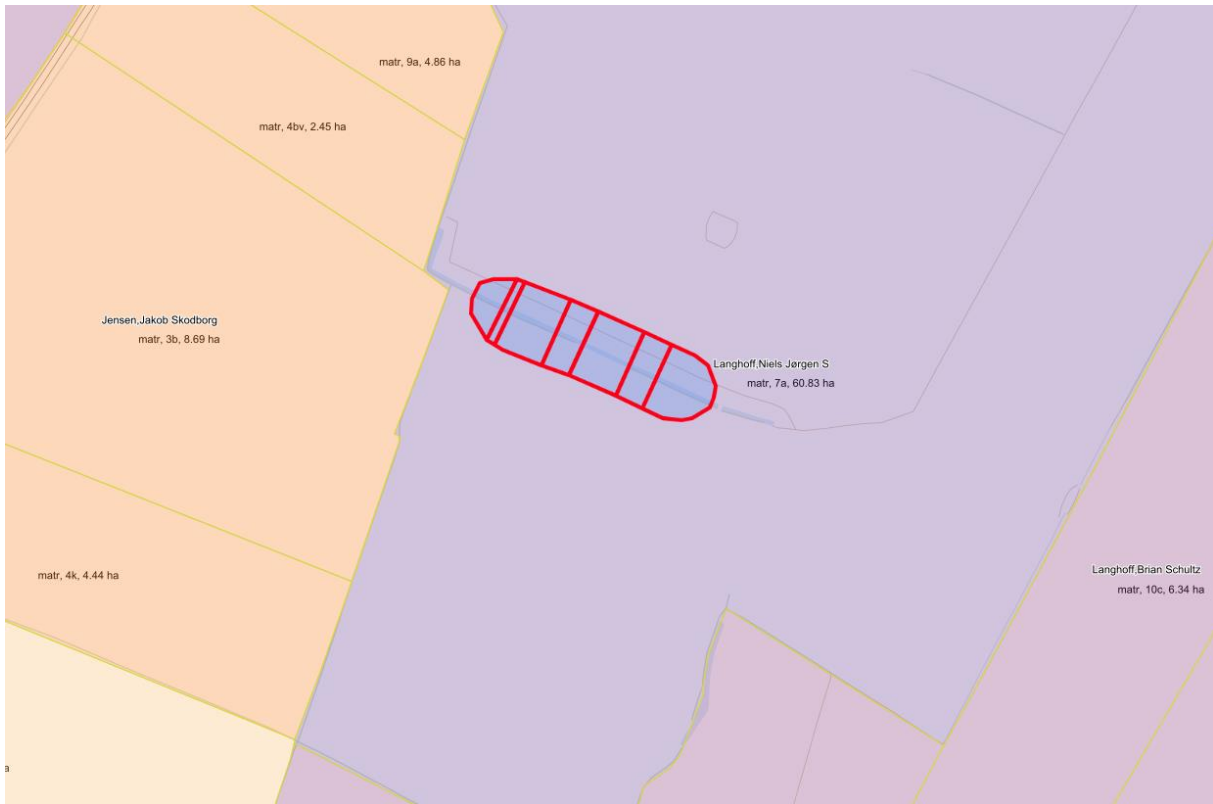




Oversigtskort: Matrikel- og ejerkort

Den røde markering af minivådområdet er kun omtrentlig. Minivådområdets planlagte design og areal fremgår af detailkortene på s. 8 og frem. [Hop til detailkort](#)

Dato: 4. marts 2024



Oversigtskort: Drænopland og arealstørrelse

Her fremgår MVO-projektets placering (blå) samt drænopland (grøn)



	Størrelse (ha.)
Vandspejl	0,78
Samlet areal inkl. diger	0,92
Drænopland	71,08

Detailkort: Dræn

Her fremgår minivådområdets forventede udformning og placering af indløb (grøn) og udløb (blå) fra minivådområdet (rød).



Afvander til	Solkær Å
Kystvandopland	111000082 Åbne vandomr. Gr. IV – Lillebælt
Kvælstofeffekt ved kyst (kg N pr. år)	654,79

Detailkort: Koter og afgravning

Afgravningsvolumen er beregnet ud fra forventet vandspejlskote. Vandspejlskoten er udelukkende vurderet ud fra højdekurverne i MapInfo og skal endeligt fastsættes (måles) inden gravearbejdet påbegyndes.



Indløbsdrænet tilstræbes etableret i kote	18,9
Vandspejlets forventede kote	18,75
Overskudsjord – volumen (m ³)	3.929

Detailkort: Placering af overskudsjord

Overskudsjorden placeres inden for de røde linjer. Før udlægning afgraves muldjorden delvist (ca. 15 cm). Jorden lægges herefter ud i max 0,5 m. højde.



Har du spørgsmål?

Hvis du har spørgsmål til ansøgningen eller minivådområdet, kan du kontakte:

Aksel Ravn, tlf.: 7634 1716, mail: abr@spiras.dk

Mette Skade, tlf.: 7634 1797, mail: msk@spiras.dk

27. juni 2024 - Sags nr.: 24/9140

Afgørelse efter miljøvurderingsloven om at vandløbsreguleringen i forbindelse med etablering af et minivådområde på matr.nr. 7a Sdr. Stenderup By, Sdr. Stenderup ved Løveroddevej, nord for Sønder Stenderup, ikke er VVM-pligtig

Anledning

Oplandskonsulent Aksel B. Ravn, Spiras, har på vegne af Niels Jørgen Langhoff, Løveroddevej 4, 6092 Sønder Stenderup, søgt om tilladelse til regulering af en drængrøft i forbindelse med etablering af et minivådområde på ovennævnte areal. Etableringen af minivådområdet sker på matr.nr. 7a Sdr. Stenderup By, Sdr. Stenderup.

Etableringen af minivådområdet sker som et led i Fødevarer- og landbrugspakken fra 2016, hvor formålet er at reducere udledningerne af næringsstoffer til vandmiljøet.

Regulering af vandløb, herunder drænelinger og drængrøfter, er omfattet af reglerne i miljøvurderingsloven (lovbekendtgørelse nr. 973 af 25. juni 2020).

Efter lovens § 16 og bilag 2, nr. 10 f skal der gennemføres en screening, der kan afgøre om projektet påvirker miljøet i en sådan grad, at der skal gennemføres en egentlig VVM undersøgelse eller ej.

Screening

Kolding Kommune har som en del af ansøgningen om at etablere minivådområdet, herunder regulering af en drængrøft, fået tilsendt et ansøgningsskema, der indeholder alle relevante oplysninger, der er nødvendige for at foretage en screening af, om der i det pågældende projekt vil være VVM-pligt eller ej. Skemaet er indsat som bilag.

Vurdering og afgørelse

Kolding Kommune har på baggrund af screeningen vurderet, at projektet ikke vil påvirke miljøet væsentligt, idet der er tale om sløjfning af et relativt kort stykke af en drængørøft, der ikke har nogen natur- eller miljømæssig værdi. Dette sammenholdt med, at etableringen af minivådområdet bidrager til at reducere tilførslen af næringsstoffer til vandmiljøet.

Klagevejledning

Efter § 49 i miljøvurderingsloven kan afgørelser efter § 21, for så vidt angår retlige spørgsmål påklages til Miljø- og Fødevarerklagenævnet. Klagefristen er 4 uger fra offentliggørelsen af afgørelsen.

Indsendelse af klage

En klage indsendes elektronisk via den såkaldte Klageportal via dette link: <https://kpo.naevneneshus.dk> hvor man logger ind med fx NEM-ID.

Klagen videresendes gennem Klageportalen til den myndighed, der har truffet afgørelsen. En klage er indgivet, når den er tilgængelig for myndigheden i Klageportalen.

Når man klager, skal der betales et gebyr på 900 kr. for privatpersoner og 1800 kr. for virksomheder og organisationer. Gebyret betales med betalingskort i Klageportalen. Klagen sendes først videre, når gebyret er betalt, og når klageren endeligt har godkendt klagen.

Øvrigt

Tilladelsen vil blive annonceret på Kolding Kommunes hjemmeside og må først udnyttes, når klagefristen er udløbet og der ikke er indgivet klage(r). **Klagefristen udløber den 25. juli 2024.**

Venlig hilsen

Sten Frandsen
Miljøtekniker

Ansøgningskema

Basisoplysninger	Tekst		
Projektbeskrivelse (kan vedlægges)	Er vedlagt - Fensbjerg		
Navn, adresse, telefonnr. og e-mail på bygherre	Niels Jørgen Schultz Langhoff, Løveroddevej 4, 6092 Sønder Stenderup Telefon: 40191137, Email: njl@fensbjerg.dk		
Navn, adresse, telefonnr. og e-mail på kontaktperson	Aksel Ravn KHL Mail: abr@khl.dk , telefon: 7634 1716		
Projektets adresse, matr. nr. og ejerlav. For havbrug angives anlæggets geografiske placering angivet ved koordinater for havbrugets 4 hjørneafmærkninger i bredde/længde (WGS-84 datum).	7a Sdr. Stenderup By, Sdr. Stenderup		
Projektet berører følgende kommune eller kommuner (omfatter såvel den eller de kommuner, som projektet er placeret i, som den eller de kommuner, hvis miljø kan tænkes påvirket af projektet)	Kolding Kommune		
Oversigtskort i målestok 1:50.000 - For havbrug angives anlæggets placering på et søkort.	Se vedlagte projektbeskrivelse		
Kortbilag i målestok 1:10.000 eller 1:5.000 med indtegning af anlægget og projektet (vedlægges dog ikke for strækningsanlæg)	Målestok angives: Se vedlagte projektbeskrivelse		
Forholdet til VVM reglerne	Ja	Nej	
Er projektet opført på bilag 1 til lov om miljøvurdering af planer og programmer og konkrete projekter (VVM).		X	Hvis ja, er der obligatorisk VVM-pligtigt. Angiv punktet på bilag 1:
Er projektet opført på bilag 2 til lov om miljøvurdering af planer og programmer og af konkrete projekter (VVM).	X		Hvis ja, angiv punktet på bilag 2: 1c
Projektets karakteristika	Tekst		
1. Hvis bygherren ikke er ejer af de arealer, som projektet omfatter angives navn og adresse på de eller den pågældende ejer, matr. nr og ejerlav	-		
2. Arealanvendelse efter projektets realisering			
Det fremtidige samlede bebyggede areal i m ²	0		
Det fremtidige samlede befæstede areal i m ²	0		
Nye arealer, som befæstes i m ²	0		
3. Projektets areal og volumenmæssige udformning			
Er der behov for grundvandssænkning i forbindelse med projektet og i givet fald hvor meget i m	Nej		
Projektets samlede grundareal angivet i ha eller m ²	0,78 ha vandspejl / 0,92 ha inkl. diger.		
Projektets bebyggede areal i m ²	0		
Projektets nye befæstede areal i m ²	0		
Projektets samlede bygningsmasse i m ³	0		
Projektets maksimale bygningshøjde i m	0		
Beskrivelse af omfanget af eventuelle nedrivningsarbejder i forbindelse med projektet	0		
4. Projektets behov for råstoffer i anlægsperioden			
Råstofforbrug i anlægsperioden på type og mængde:			
Vand- mængde i anlægsperioden	0		
Affaldstype og mængder i anlægsperioden	0		
Spildevand – mængde og type i anlægsperioden	0		
Håndtering af regnvand i anlægsperioden	Afdrænes til eksisterende dræn		
Anlægsperioden angivet som mm/åå – mm/åå	Fra tidligst 01.05.2024 frem til 01.09.2025 med mulighed for forlængelse		
Projektets karakteristika	Tekst		

5. Projektets kapacitet for så vidt angår flow ind og ud samt angivelse af placering og opbevaring på kortbilag af råstoffet/produktet i driftsfasen:			
Råstoffer – type og mængde i driftsfasen	0		
Mellemprodukter – type og mængde i driftsfasen	0		
Færdigvarer – type og mængde i driftsfasen	0		
Vand – mængde i driftsfasen	Ingen ud over vandet der kommer gennem dræn		
6. Affaldstype og mængder, som følge af projektet i driftsfasen:			
Farligt affald:	0		
Andet affald:	0		
Spildevand til renselanlæg:	0		
Spildevand med direkte udledning til vandløb, sø, hav:	0		
Håndtering af regnvand:	Afdrænes som hidtil		
Projektets karakteristika	Ja	Nej	Tekst
7. Forudsætter projektet etablering af selvstændig vandforsyning		X	
8. Er anlægget eller dele af anlægget omfattet af standardvilkår?		X	Hvis "ja" angiv hvilke. Hvis "nej" gå til punkt 10
9. Vil anlægget kunne overholde alle de angivne standardvilkår?			Hvis "nej" angives og begrundes hvilke vilkår, der ikke vil kunne overholdes.
10. Er projektet eller dele af projektet omfattet af BREF-dokumenter?		X	Hvis "ja" angiv hvilke. Hvis "nej" gå til pkt. 12.
11. Vil projektet kunne overholde de angivne BREF-dokumenter			Hvis "nej" angives og begrundes hvilke BREF-dokumenter, der ikke vil kunne overholdes.
12. Er projektet eller dele af projektet omfattet af BAT-konklusioner?		X	Hvis "ja" angiv hvilke. Hvis "nej" gå til punkt 14.
Projektets karakteristika	Ja	Nej	Tekst
13. Vil projektet kunne overholde de angivne BAT-konklusioner?			Hvis "nej" angives og begrundes hvilke BAT-konklusioner, der ikke vil kunne overholdes.
14. Er projektet omfattet af en eller flere af Miljøstyrelsens vejledninger eller bekendtgørelser om støj eller eventuelt lokalt fastsatte støjgrænser?		X	Hvis "ja" angives navn og nr. på den eller de pågældende vejledninger eller bekendtgørelser. Hvis "nej" gå til pkt. 17.
15. Vil anlægsarbejdet kunne overholde de vejledende grænseværdier for støj og vibrationer?			Hvis "nej" angives overskridelsens omfang og begrundelse for overskridelsen
16. Vil det samlede projekt, når projektet er udført, kunne overholde de vejledende grænseværdier for støj og vibrationer?			Hvis "nej" angives overskridelsens omfang og begrundelse for overskridelsen
17. Er projektet omfattet Miljøstyrelsens vejledninger, regler og bekendtgørelser om luftforurening?		X	Hvis "ja" angives navn og nr. på den eller de pågældende vejledninger, regler eller bekendtgørelser. Hvis "nej" gå til pkt. 20.
18. Vil anlægsarbejdet kunne overholde de vejledende grænseværdier for luftforurening?			Hvis "Nej" angives overskridelsens omfang og begrundelse for overskridelsen.
19. Vil det samlede projekt kunne overholde de vejledende grænseværdier for luftforurening? Såfremt der allerede foreligger oplysninger om de indvirkninger, projektet kan forventes at få på miljøet som følge af den forventede luftforurening, medsendes disse oplysninger.			Hvis "Nej" angives overskridelsens omfang og begrundelse for overskridelsen.
20. Vil projektet give anledning til støvgener eller øgede støvgener		X	Hvis "ja" angives omfang og forventet udbredelse.
I anlægsperioden?			
I driftsfasen?		X	

Projektets karakteristika	Ja	Nej	Tekst
21. Vil projektet give anledning til lugtgener eller øgede lugtgener I anlægsperioden? I driftsfasen?		X	Hvis "ja" angives omfang og forventet udbredelse.
22. Vil anlægget som følge af projektet have behov for belysning som i aften og nattetimer vil kunne oplyse naboarealer og omgivelserne I anlægsperioden? I driftsfasen?		X	Hvis "ja" angives og begrundes omfanget.
23. Er anlægget omfattet af risikobekendtgørelsen – jf. bekendtgørelse om kontrol med risikoen for større uheld med farlige stoffer nr. 372 af 25. april 2016?		X	
Projektets placering	Ja	Nej	Tekst
24. Kan projektet rummes inden for lokalplanens generelle formål?	X		Hvis "nej", angiv hvorfor:
25. Forudsætter projektet dispensation fra gældende bygge- og beskyttelseslinjer?		X	Hvis "ja" angiv hvilke: ca. 15 m til beskyttet dige
26. Indebærer projektet behov for at begrænse anvendelsen af naboarealer?		X	
27. Vil projektet kunne udgøre en hindring for anvendelsen af udlagte råstofområder?		X	
28. Er projektet tænkt placeret indenfor kystnærhedszonen?		X	
Projektets placering	Ja	Nej	Tekst
29. Forudsætter projektet rydning af skov: (skov er et bevokset areal med træer, som danner eller indenfor et rimeligt tidsrum ville danne sluttet skov af højstammede træer, og arealet er større end ½ ha og mere end 20 m bredt.)		X	
30. Vil projektet være i strid med eller til hinder for realiseringen af en rejst fredningssag?		X	
31. Afstanden fra projektet i luftlinje til nærmeste beskyttede naturtype i henhold til naturbeskyttelseslovens § 3.			ca. 85 m (sø)
32. Er der forekomst af beskyttede arter og i givet fald hvilke?		X	Der er registreret løvfrø ca. 785 m N for og ca. 840 m SØ for projektområdet.
33. Afstanden fra projektet i luftlinje til nærmeste fredede område.			Ca. 950 SØ (Stenderup Hage)
34. Afstanden fra projektet i luftlinje til nærmeste Habitatområde (Natura 2000 områder, fuglebeskyttelsesområder og Ramsarområder).			Ca. 500 m NØ (Lillebælt)
35. Vil projektet medføre påvirkninger af overfladevand eller grundvand, f.eks. i form af udledninger til eller fysiske ændringer af vandområder eller grundvandsforekomster?	X		Hvis "ja" angives hvilken påvirkning, der er tale om. Der er tale om et minivådområde, hvor drænvandet får reduceret kvælstof- og fosforindhold gennem reduktion og sedimentation. Der forventes derfor gunstig påvirkning af efterfølgende vandområde.
36. Er projektet placeret i et område med særlige drikkevandsinteresser?		X	Projektet ligger i område med drikkevandsinteresse
37. Er projektet placeret i et område med registreret jordforurening?		X	
38. Er projektet placeret i et område, der i kommuneplanen er udpeget som område med risiko for oversvømmelse.		X	En del af projektområdet ligger i Bluespot område
39. Er projektet placeret i et område, der, jf. oversvømmelsesloven , er udpeget som risikoområde for oversvømmelse?		X	
Projektets placering	Ja	Nej	Tekst
40. Er der andre lignende anlæg eller aktiviteter i området, der sammen med det ansøgte må forventes at kunne medføre en øget samlet påvirkning af miljøet (Kumulative forhold)?		X	

41. Vil den forventede miljøpåvirkning kunne berøre nabolande?		X	
42. En beskrivelse af de tilpasninger, ansøger har foretaget af projektet inden ansøgningen blev indsendt og de påtænkte foranstaltninger med henblik på at undgå, forebygge, begrænse eller kompensere for væsentlige skadelige virkninger for miljøet?			-

43. Undertegnede erklærer herved på tro og love rigtigheden af ovenstående oplysninger.

Dato: _____

Bygherre/anmelder: _____

Vejledning

Skemaet udfyldes af bygherren eller dennes rådgiver baseret på bygherrens viden om eget projekt sammenholdt med de oplysninger og vejledninger, der henvises til via skemaet link. Det forudsættes således, at bygherren eller dennes rådgiver er fortrolig med den miljølovgivning som projektet omfattes af. Bygherren skal ikke gennem præcise beregninger angive projektets forventede påvirkninger, men alene tage stilling til overholdelsen af vejledende grænseværdier, og angivne miljøforhold baseret på de oplysninger, der kan hentes på de angivne offentlige hjemmesider.

Farverne "rød/gul/grøn" angiver., hvorvidt det pågældende tema kan antages at kunne medføre, at projektet vurderes at kunne påvirke miljøet væsentligt og dermed være VVM-pligtigt. "Rød" angiver en stor sandsynlighed for VVM-pligt og "grøn" en minimal sandsynlighed for VVM-pligt. Hvis feltet er sort, kan spørgsmålet ikke besvares med ja eller nej. VVM-pligten afgøres dog af VVM-myndigheden. I de fleste tilfælde vil kommunen være VVM-myndighed.