


Rambøll
Att.: Peter Bruun
Olof Palmes Allé 22
8200 Aarhus N

30. oktober 2023 - Sagsnr. 23/12475 - Løbenr. 189301/23

Tilslutningstilladelse regnvandsbassin RB-09-07

Ansøgning

Rambøll har den 17. maj 2023 søgt om godkendelse af afvanding fra vejprojekt i forbindelse med byggemodning af lokalplanområde 0911-14 beliggende ved Eegsvej, 6091 Bjert. Vejprojektet er godkendt af Kolding Kommune den 15. august 2022 (sagsnummer 22/16637) men omfatter dog ikke godkendelse for afledning af regnvand. Lokalplanområdet fremgår af Figur 1.



Figur 1: Angivelse af lokalplanområde 0911-14.

Tilladelse

Kolding Kommune meddeler hermed tilladelse jf. Miljøbeskyttelseslovens¹ § 28, stk. 3 til tilslutning af vejafvanding til regnvandsbassin RB-09-07. Tilladelsen gives på nedenstående vilkår.

¹ LBKG 2023-01-03 nr. 5 Miljøbeskyttelsesloven.

Vilkår

1. Vejanlægget skal udføres i overensstemmelse med godkendelsen af vejprojektet – Kolding Kommunes dokument nr. 182243/22 af 15. august 2022. Godkendelse er vedhæftet som Bilag 1.
2. Der skal etableres sandfang på vejafvandingsystemet inden regnvand ledes til bassin.
3. På de flader, hvorfra der afledes overfladevand til bassin RB-09-07, må der ikke ske oplag af materiel, materialer eller andet, der kan medføre forurening.

Vedrørende tilslutning af overfladevand til Stenderupvej

Tilslutning af overfladevand fra lokalplanområde 0911-14 til eksisterende vejafvandning i Stenderupvej er tilladt qua godkendelsen af vejprojektet og behandles ikke yderligere i denne tilladelse.

Klagemulighed

Tilladelsen kan påklages til Miljø- og Fødevarerklagenævnet. Klagefristen er 4 uger fra tilladelsen er annonceret på kommunens hjemmeside. Klagefristen har dog ikke opsættende virkning. Ansøger har derfor som udgangspunkt lov til at udnytte tilladelsen, inden klagefristen er udløbet, medmindre at klagenævnet – i tilfælde af at tilladelsen påklages – bestemmer andet. Uddybende klagevejledning findes på side 6. Al udnyttelse af tilladelsen inden klagefristens udløb sker på ansøgers egen regning og risiko.

Kommunens vurdering

Kolding Kommune vurderer at tilslutning af vejvand til det offentlige kloaksystem via bassin RB-09-07 kan ske forsvarligt og i overensstemmelse med lokalplanen. Lokalplanområdet er udlagt til separatkloakering og nærværende projekt imødekommer dette.

Miljøvurdering

Lokalplan 0911-14 er screenet i henhold til lov om miljøvurdering af planer og programmer og af konkrete projekter (VVM). Kolding Kommune har i screeningen vurdereret, at lokalplanen ikke er omfattet af kravet om miljøvurdering, fordi den ikke kan forventes at få væsentlig indvirkning på miljøet.

På baggrund heraf vurderes det, at vejprojektet ikke medfører væsentlige miljømæssige påvirkninger.

Helhedsbetragtning

Nærværende vejprojekt er tilsluttet forsyningsanlægget, der håndterer regn- og overfladevand fra boliger, og Kolding Kommune har derfor betragtet om vej- og forsyningsafvandning som helhed kan imødekomme retningslinjer i lokalplanen – se nærmere under „Helhedsvurdering”

Helhedsvurdering

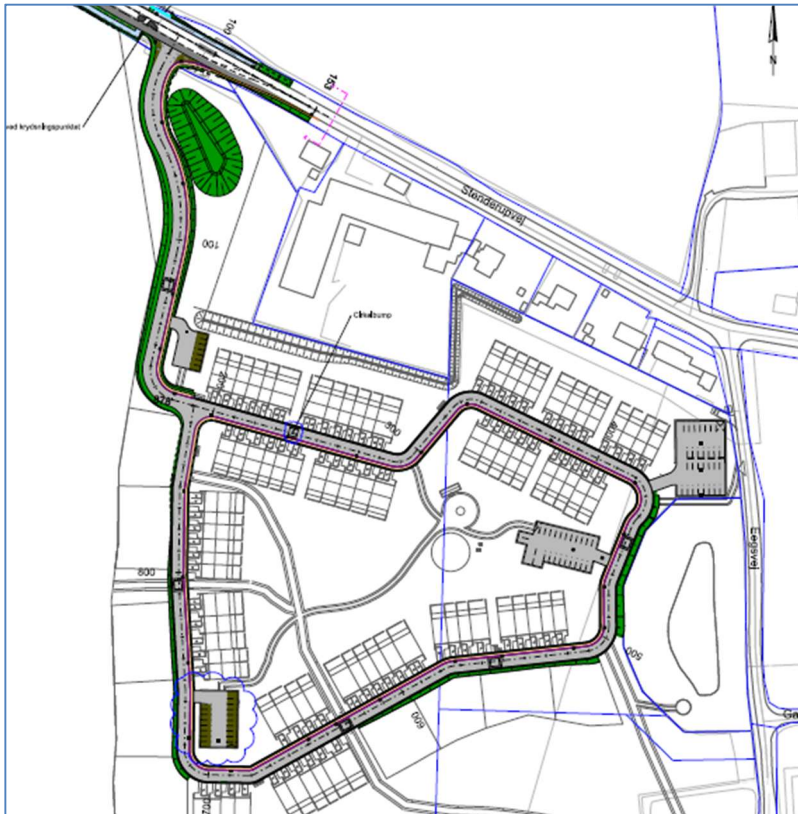
Området er omfattet af lokalplan 0911-14, der har et samlet areal på ca. 77.774 m² fordelt som angivet i Tabel 1 og illustreret på Figur 2 og Figur 3. Lokalplanområdet er et „Blandet boligområde“, og Blå Plan, Kolding Kommunes spildevandsplan tillader dermed en samlet befæstelsesgrad på 40 % svarende til 31.110 m². Af Tabel 1 fremgår, at projektet omfatter et befæstet areal på 20.085 m² - svarende til befæstelsesgrad på 26 %. Der er set bort fra gangstier og mindre befæstede områder som fx fælleshytte, men det vurderes, at der er en rimelig margen.

Område	Delareal [m ²]	Bef.grad [%]	Bef. [m ²]
Matrikel 3ap, vej	6.746	100%	6.746
Matrikel 3ap, P-arealer	2.202	100%	2.202
Matrikel 3ap, rest	42.318	0%	0
Matrikel 3ah	5.333	50%	2.667
Boligblokke (blå)	13.010	40%	5.204
Parceller (grøn)	8.165	40%	3.266
SUM	77.774	SUM 26%	20.085

Tabel 1: Opgørelse af arealer for lokalplan 0911-14.



Figur 2: angivelse af matrikler, boligblokke og parceller.



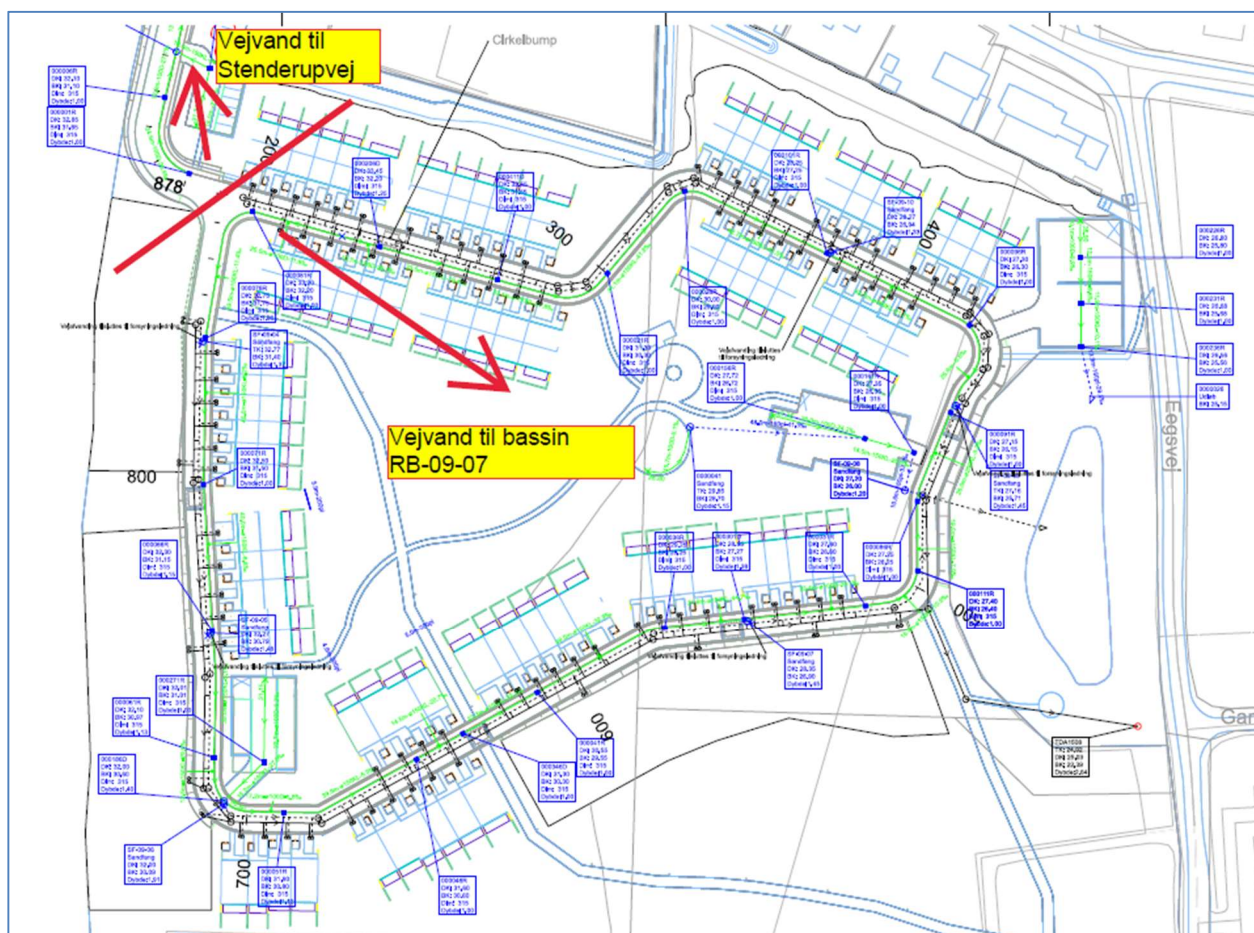
Figur 3: Angivelse af veje og p-pladser.

Projektbeskrivelse

Rambøll har den 8. april 2022 fremsendt vejprojekt til behandling hos Kolding Kommune, og den 3. juni 2022 er der fremsendt opdateret projekt. På baggrund heraf har Kolding Kommune den 15. august 2022 meddelt godkendelse af vejprojektet.

Vejafvandingen sker dels til Stenderupvej og dels til bassin RB-09-07. Ud fra projektets „Længdeprofil“ (tegning SBE_K11_H3_EST_N0010 af 2022-05-11) og „Vejafvanding“ (tegning SBE_K08_H1_EST_N005, rev 1 af 2022-06-03) vurderes det, at vejvand fra station 0-180 ledes til Stenderupvej mens resten (st. 180-878) ledes til bassin RB-09-07.

Vejafvandingen ledes via vejbrønde til dræn i vejen (grønne linjer på Figur 4), og dette system tilsluttes forsyningsledningerne, der også håndterer overfladevand fra boliger. Der etableres sandfang på drænsystemet, inden vejvandet ledes til forsyningssystemet, og ligeledes etableres sandfang inden tilslutning til bassin RB-09-07.



Figur 4: Vejafvanding (tegn. SBE_K08_H1_EST_N0051)

Klagevejledning

Afgørelsen kan påklages til Miljø- og Fødevareklagenævnet (herefter MFKN) jf. kapitel 11 i Miljøbeskyttelsesloven. Klagefristen er 4 uger fra den dato, hvor afgørelsen er annonceret på kommunens hjemmeside. Afgørelsen offentliggøres på kommunens hjemmeside **den 30. oktober 2023**.

Hvad kan man klage over?

Retslige spørgsmål samt kommunens vilkår og vurderinger.

Hvem kan klage?

Ansøger, klageberettigede myndigheder, foreninger og organisationer samt enhver der har en væsentlig, individuel interesse i sagens udfald.

Hvem er klageinstans?

Miljø- og Fødevareklagenævnet.

Hvortil skal klagen sendes?

Din klage skal indsendes via Klageportalen, som du finder et link til på forsiden af <http://naevneneshus.dk>.

Klageportalen ligger på www.borger.dk og www.virk.dk. Du logger på www.borger.dk eller www.virk.dk, ligesom du plejer, typisk med NEM-ID. Klagen sendes gennem Klageportalen til den myndighed, der har truffet afgørelsen. En klage er indgivet, når den er tilgængelig for myndigheden i Klageportalen.

Miljø- og Fødevareklagenævnet har oprettet en supportfunktion, som klager kan kontakte, hvis der opstår spørgsmål. Supportfunktionen kan kontaktes på e-mail nmkn@neavneneshus.dk eller på telefon nr. 7240 5600.

Hvad er klagefristen?

Klagefristen udløber 4 uger efter, at afgørelsen er meddelt, og det vil sige **den 27. november 2023**.

Hvad koster det at klage?

Der skal betales et gebyr til MFKN for at klage over afgørelsen. Taksterne fremgår på Klageportalen.

Søgsmålsfrist

Hvis en afgørelse ønskes prøvet ved en domstol, skal sagen være anlagt inden 6 måneder efter, at afgørelsen er meddelt. Fristen regnes fra modtagelsesdatoen.

—

Venlig hilsen

Per Bruun
Ingeniør

Kopi er sendt til

- BlueKolding (kontakt@bluekolding.dk)

Bilag

Bilag 1 – Godkendelse af vejprojekt

- Godkendelse af vejprojekt af 15. august 2022 (Kolding Kommunes dokument nr. 182243/22).

Bilag 2 – projekttegninger

Bilag 2.1

- Vejafvanding (tegning SBE_K08_H1_EST_N005, rev. 1 af 2022-06-03).

Bilag 2.2

- Længdeprofil (tegning SBE_K11_H3_EST_N001 af 2022-05-11).